





Opis planu
Nazwa: Skowarcz 001
Data: 03.09.2023
M.A.P.A. DO CELÓW INFORMACYJNYCH (KOPIA MAPY ZASADNICZEJ)
Skala: 1:200
03.09.2023

Prognoza oddziaływania na środowisko zmiany miejscowego planu zagospodarowania przestrzennego fragmentu obrębu geodezyjnego Skowarcz, gmina Pszczółki
STOPIEŃ PRZEMIANY KRAJOBRAZOWEJ
1 : 2 000


przeznaczenie terenu i zmiana obciążenia środowiska:


-  zachowujące niskie lub średnie obciążenie środowiska
-  zachowujące wysokie obciążenie środowiska
-  podwyższające obciążenie środowiska w grupie średnich lub wysokich
-  zmniejszające obciążenie środowiska

inne:

-  granica obszaru planu

PSIPP LOCUS
Gdynia 2025


mgr Paweł Sagin
BIEGŁY Z LISTY WOJEWODY POMORSKIEGO
W ZAKRESIE OCHRONY PRZYRODY (NR 083)



Symbol	Opis
1	Obszar chronionego krajobrazu
2	Obszar o znaczeniu krajobrazowym
3	Obszar o wartości krajobrazowej
4	Obszar o niskim obciążeniu środowiska
5	Obszar o średnim obciążeniu środowiska
6	Obszar o wysokim obciążeniu środowiska
7	Obszar o podwyższonym obciążeniu środowiska
8	Obszar o zmniejszonym obciążeniu środowiska
9	Granica obszaru planu

