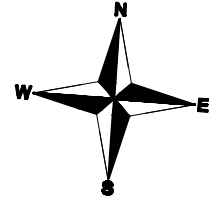


LEGENDA:



- JEZDNI
KOSTKA BETONOWA BRUKOWA
SZARA, 8 cm
- JEZDNI
NAWIERZCHNIA BITUMICZNA AC 8 S 70/100
- ZJAZD
KOSTKA BETONOWA BRUKOWA
CZERWONA, 8 cm
- CHODNIK
KOSTKA BETONOWA BRUKOWA
SZARA, 8 cm
- WYDZIELONE CIĄGI PIESZE
KOSTKA BETONOWA BRUKOWA
CZERWONA, 8 cm
- PARKING
KOSTKA BETONOWA BRUKOWA
CZERWONA, 8 cm
- KRAWĘŻNIKI BETONOWE 15x30 cm
WYSTAJĄCE
- KRAWĘŻNIKI BETONOWE 15x30 cm
WTOPIONE
- OBRZEŻA BETONOWE 8x30 cm
- OŚ PROJEKTOWANEJ DROGI
- SPADKI POPRZECZNE
- PROJEKTOWANY WPUST DESZCZOWY - WP.01 /
PROJEKTOWANY WPUST DESZCZOWY KRAWĘŻNIKOWY WP.01
- ISTNIEJĄCE DRZEWA I KARPINY DO WYCINKI
- ISTNIEJĄCE OGRODZENIE DO PRZESTAWIENIA /
MUR DO USUNIĘCIA

**MAPA SYTUACYJNO-WYSOKOŚCIOWA
DO CELÓW PROJEKTOWYCH**

SKALA 1: 500

Woj. : pomorskie
Gmina: Pszczółki
Ulica: Stenkiewicza i inne
Obręb: PSZCZÓŁKI
Nr dz. : 463 i inne
KERG: 4480/2010
Nr sekcji mapy
zasadniczej: 325.142.173.4, 174.1,
174.3, 174.4, 221.2, 222.1, 222.2

1. Poziom odniesienia "Kronsztadt"
2. Układ współrzędnych "1965"

W zakresie opracowania mapa aktualna
w dniu 25.02.2011 r.

Prace polowe i kameralne: inż. Tomasz Wysoki
Pruszcz Gdański, dnia 28.02.2011 r.

Sprawiła: Jolanta Gosz, upr. nr 18974

Właściciel, władający, inwestor są zobowiązani do ochrony
znaczków geodezyjnych na terenie inwestycji, budowlanej (nieruchomości)
(art.15, 48 pkt.3 Ustawy z dnia 17.05.1989 r.
Dz.U. 2010 nr 193, poz. 1287 - Prawo Geod. i Kart.)

Mapę sporządzono w technice numerycznej na podstawie
danych pozycyjnych z zasobników milimetr mapy
zasadniczej w skali 1:1000, z pomiaru bezpośredniego i
z danych trydotycznych, bez prawego ustalenia granic działek.

zasięg opracowania mapy do celów projektowych.

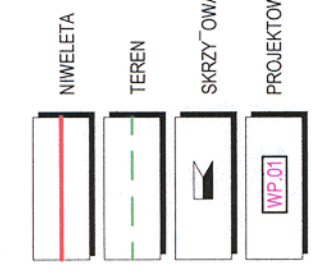
**ZESPÓŁ UZGADNIANIA DOKUMENTACJI PROJEKTOWEJ
STAROSTWA POWIATOWEGO W PRUSZCZU GDAŃSKIM**
W granicach opracowania mapy występują
projektowane urządzenia uzgodnione w ZUDP.
zgodnie z treścią mapy

Pruszcz Gd., dn. 18.03.2011r. zespół nr 4812/2011r.

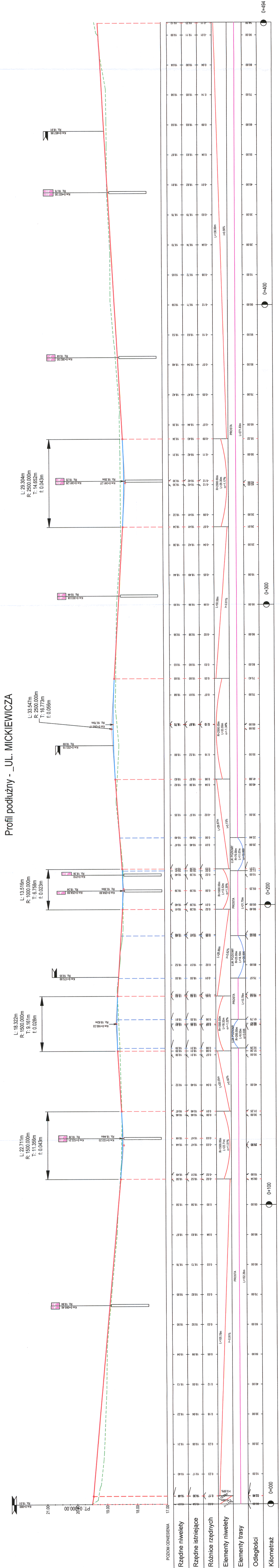
UKŁAD ARKUSZY
ARK.1 ARK.2
ARK.3 ARK.4 ARK.5 ARK.6
ARK.7

Jednostka projektowa: NORD • Investments • SA 80-748 Gdańsk, ul. Chmielna 26 tel. 58 30569 38-39, fax 58 305 69 40		Investor: Gmina Pszczółki, 83-032 Pszczółki, ul. Pomorska 18	Nr archiwalny: 2910/2011
Data: 2011.05		Rys. nr 1.3	
Investycja:	Przebudowa dróg osiedlowych na terenie Gminy Pszczółki		Skala: 1:500
Obiekt, adres inwestycji:	Pszczółki		Branża: Drogowa
Nazwa rysunku:	PROJEKT ZAGOSPODAROWANIA TERENU		Stadium: PB i W
Projektował:	imię i nazwisko tech. Zbigniew Zagrabek	Numer uprawnień Specjalność POM/BD/5516/01 - drogowa 4071/Gd/89	Podpis
Sprawił:	tech. Wojciech Podsiadłowski	POM/BD/0453/04 - drogowa 3407/Gd/88	

LEGENDA:



Profil podłużny - UL. MICKIEWICZA

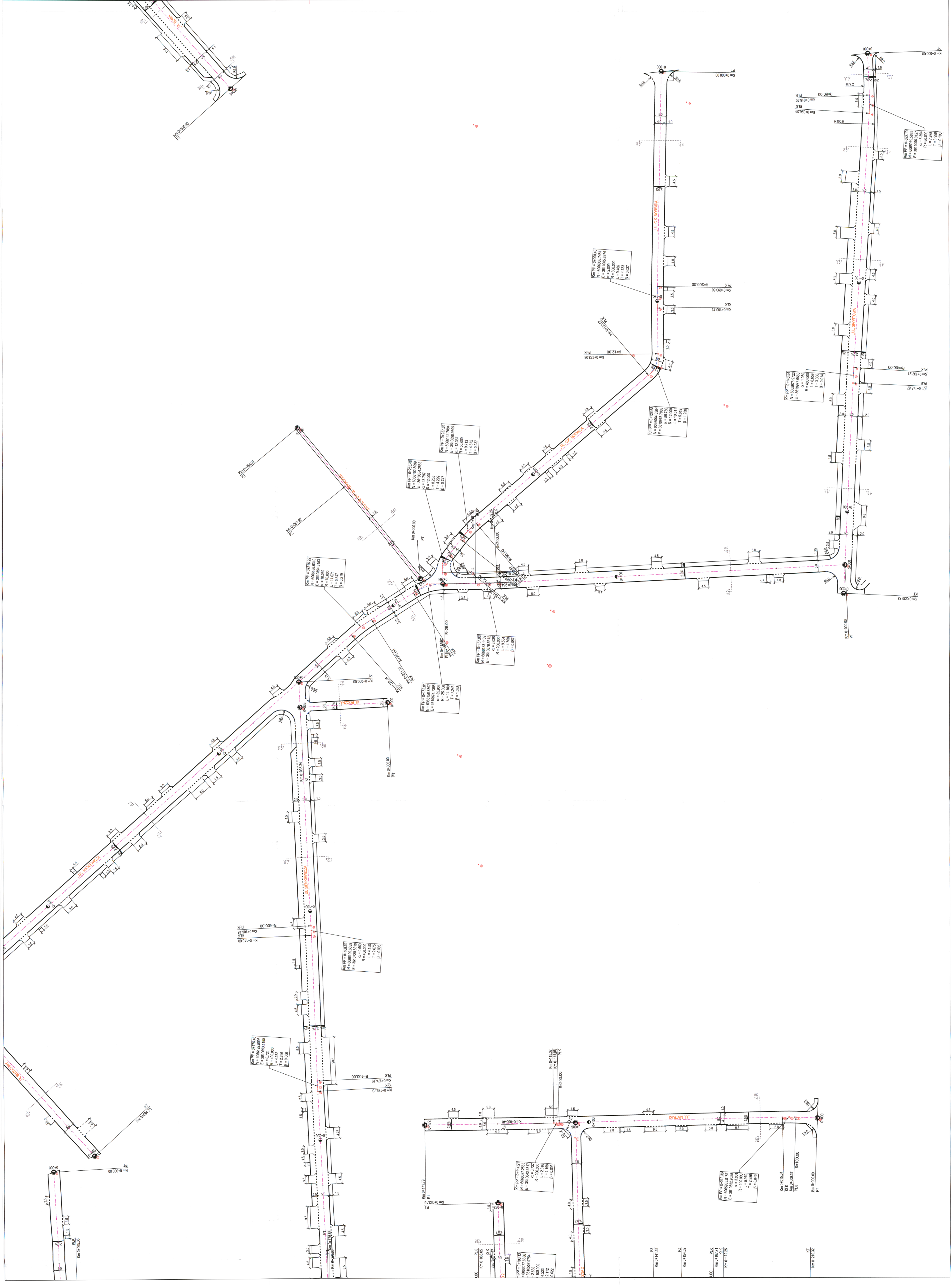


POKRZYŻOWANIE
 Rzeźne niwele
 Rzeźne śniegówce
 Różnica rzędnych
 Elementy niwele
 Elementy trasy
 Odcinki
 Klomierz

Nazwa: **PROJEKT**
 Data: **2017.02**
 Strona: **2**
 Skala: **1:500**
 Nazwa: **PROJEKT**
 Data: **2017.02**
 Strona: **2**
 Skala: **1:500**

PROJEKTOWY WYKŁADZANY WZRÓST
 WISIELICA
 KRAWĘDZ
 SZYBKI NAWIAS

PROFIL PODŁUŻNY
 Nazwa: **PROJEKT**
 Data: **2017.02**
 Strona: **2**
 Skala: **1:500**








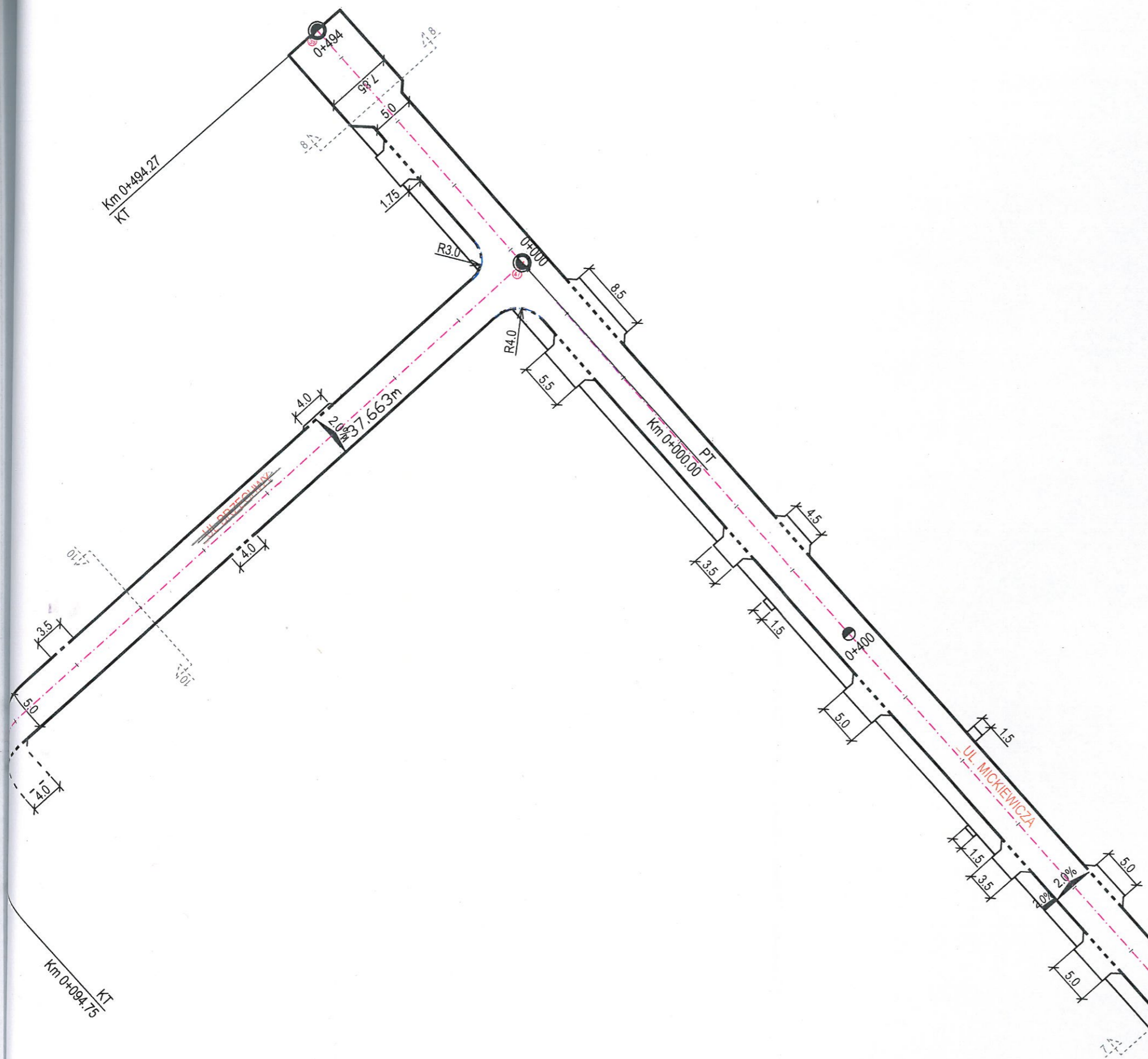
LEGENDA:

- ▬ KRAWCZYNIKI BETONOWE 1500 cm
- ▬ WYSTAJĄCE
- ▬ BRZEŻA BETONOWE 8x30 cm
- ▬ OS. PROJEKTOWANEJ
- ▬ BRZOZI
- ▬ SPŁUNY POPRZECZNE
- ▬ PUNKTY TYCZENIA

Inwestor		Nr umowy	
Gmina Pleszew, ul. 3 Maja 28, ul. Pomorska 18		2919/2011	
Data: 2011.05		Wzrost: 3.2	
Mak: 08.2009.35.39, lin. 02.305.00.40		Skala: 1:500	
Nazwa projektu		Przebieg drogi wzdłuż ul. imienia Gen. Gł. Pleszew	
Stan: 1:500		Branża: Drogowo	
Nazwa wykonawcy		PLAN TYCZENIA	
Projektant		Inż. / inżynier	
Sprawdził		Inż. / inżynier	
Wzrost: 3.2		Wzrost: 3.2	
Mak: 08.2009.35.39, lin. 02.305.00.40		Mak: 08.2009.35.39, lin. 02.305.00.40	
Nazwa wykonawcy		PLAN TYCZENIA	
Projektant		Inż. / inżynier	
Sprawdził		Inż. / inżynier	

LEGENDA:

-  KRAWĘŻNIKI BETONOWE 15x30 cm
WYSTAJĄCE
-  OBRZEŻA BETONOWE 8x30 cm
-  OŚ PROJEKTOWANEJ DROGI
-  2% 2% SPADKI POPRZECZNE
-  900 PUNKTY TYCZENIA




Jednostka projektowa:		Inwestor:		Nr archiwalny:
 NORD • Investments • SA 80-748 Gdańsk, ul. Chmielna 26 tel. 58 30569 38-39, fax 58 305 69 40		Gmina Pszczółki, 83-032 Pszczółki, ul. Pomorska 18		2919/2011
				Data: 2011.0
Inwestycja:		Przebudowa dróg osiedlowych na terenie Gminy Pszczółki		Rys. nr
Obiekt, adres inwestycji:		Pszczółki		3.3
Nazwa rysunku:		PLAN TYCZENIA		Skala:
				1:500
Projektował:		Imię i nazwisko		Branża:
tech. Zbigniew Zagrabski		Numer uprawnień Specjalność		Drogow
		POM/BD/5516/01 - drogowa 4071/Gd/89		Stadium:
Sprawdził:		Podpis		PB i V
tech. Wojciech Podsiadłowski		POM/BD/0453/04 - drogowa 3407/Gd/88		

TABELA PUNKTÓW TYCZENIA		
Numer	Wsp. N	Wsp. E
1	6065981.91	3611117.99
2	6066059.57	3611091.60
3	6065980.01	3611099.99
4	6065979.57	3611092.02
5	6065579.00	3610982.98
6	6065978.99	3610980.90
7	6065978.90	3610974.24
8	6065976.89	3610882.41
9	6065979.59	3611096.01
10	6065978.97	3610977.57
11	6066071.50	3611104.18
12	6065767.33	3611025.13
13	6066066.98	3611010.63
14	6066066.37	3611001.18
15	6066076.74	3610980.35
16	6066064.78	3610981.31
17	6066068.35	3610971.78
18	6066104.25	3610866.65
19	6066139.23	3610902.38
20	6066145.47	3610894.95
21	6066140.48	3610881.01
22	6066150.38	3610887.80
23	6066152.44	3610879.98
24	6066152.03	3610875.21
25	6066066.75	3611005.90
26	6066064.33	3610975.71
27	6066142.71	3610898.97
28	6066152.81	3610884.26
29	6065977.17	3610894.92
30	6066151.79	3611075.71
31	6066128.38	3610877.09
32	6066137.87	3610876.20
33	6066149.87	3610850.30
34	6066151.61	3610875.24
35	6066164.68	3610870.45
36	6066140.71	3610801.19
37	6066182.16	3610857.60
38	6066190.53	3610850.37
39	6066381.49	3610656.92
40	6066133.11	3610876.53

TABELA PUNKTÓW TYCZENIA		
Numer	Wsp. N	Wsp. E
41	6066158.84	3610874.74
42	6066186.63	3610854.32
43	6066162.00	3610876.81
44	6066197.32	3610914.94
45	6066219.97	3610938.88
46	6066197.32	3610914.94
47	6066355.99	3610882.76
48	6066288.05	3610616.71
49	6066212.13	3610828.48
50	6066597.21	3610676.67
51	6066199.87	3610722.74
52	6066199.42	3610718.62
53	6065794.95	3610697.32
54	6066192.75	3610655.37
55	6066192.25	3610650.87
56	6066061.68	3610395.27
57	6066161.00	3610383.66
58	6066159.68	3610375.38
59	6066254.11	3610337.90
60	6066156.11	3610357.79
61	6066154.77	3610349.31
62	6066103.19	3610250.82
63	6066142.93	3610246.25
64	6066126.49	3610218.31
65	6065920.67	3610378.37
66	6066066.32	3610175.18
67	6066054.03	3610166.91
68	6065915.21	3610114.82
69	6065931.21	3610089.45
70	6065910.17	3610085.25
71	6065900.99	3610086.82
72	6066199.63	3610720.68
73	6066192.51	3610653.12
74	6066160.52	3610379.49
75	6066155.26	3610353.58
76	6066140.90	3610228.84
77	6066060.30	3610170.86
78	6065921.49	3610083.32
79	6066172.89	3610821.98
80	6066210.86	3610817.49

TABELA PUNKTÓW TYCZENIA		
Numer	Wsp. N	Wsp. E
81	6066305.45	3610608.63
82	6066291.92	3610555.31
83	6066298.87	3610554.46
84	6066291.28	3610548.34
85	6066181.44	3610558.44
86	6066298.05	3610547.71
87	6066180.48	3610550.21
88	6066128.59	3610754.02
89	6066115.56	3610554.45
90	6066109.56	3610554.93
91	6066070.26	3610458.23
92	6066079.77	3610557.77
93	6066075.55	3610558.09
94	6066039.31	3610560.01
95	6066026.84	3610560.80
96	6066034.45	3610960.96
97	6066013.17	3610561.53
98	6066008.64	3610561.79
99	6065970.64	3610564.25
100	6066112.56	3610554.64
101	6066077.66	3610557.98
102	6066039.31	3610560.01
103	6066026.84	3610560.80
104	6066010.90	3610561.65
105	6066173.88	3610493.76
106	6066109.07	3610501.15
107	6066166.73	3610432.66
108	6066146.17	3611234.84
109	6066104.21	3610435.94
110	6066100.57	3610436.14
111	6066078.77	3610637.71
112	6066067.37	3610438.04
113	6066058.29	3610438.76
114	6066007.74	3610041.85
115	6066048.70	3610439.75
116	6066040.55	3610440.51
117	6065961.13	3610447.04
118	6066102.39	3610436.04
119	6066062.82	3610438.30
120	6066044.63	3610440.17

TABELA PUNKTÓW TYCZENIA		
Numer	Wsp. N	Wsp. E
121	6066165.29	3610420.32
122	6066216.41	3610415.51
123	6066158.30	3610368.55
124	6066112.76	3610571.10
125	6066102.70	3610371.35
126	6066092.37	3610372.14
127	6065951.51	3610386.58
128	6066097.52	3610371.62
129	6066011.90	3610380.39
130	6065986.42	3610134.32
131	6065976.53	3610135.75
132	6065977.97	3610128.98
133	6065982.50	3610121.79
134	6065976.00	3610132.10
135	6066088.39	3610556.95
136	6066284.23	3610506.65
137	6066085.31	3610527.35
138	6066084.95	3610523.52
139	6065680.53	3610488.22
140	6066079.10	3610454.49
141	6066078.89	3610452.01
142	6065977.41	3610440.25
143	6066077.00	3610431.20
144	6066076.58	3610427.44
145	6065675.74	3610446.61
146	6066072.44	3610395.38
147	6066072.30	3610394.27
148	6066053.67	3610176.72
149	6066043.76	3610178.03
150	6066045.22	3610171.38
151	6066049.74	3610164.20
152	6066085.11	3610525.44
153	6066079.00	3610453.25
154	6066076.83	3610429.32
155	6066072.37	3610394.83
156	6066043.29	3610174.44
157	6066033.29	3610560.39
158	6066022.73	3610441.97
159	6066070.91	3610558.33
160	6066078.91	3610644.44

TABELA PUNKTÓW TYCZENIA		
Numer	Wsp. N	Wsp. E
161	6066105.46	3610555.32
162	6066110.41	3610607.24
163	6065973.46	3610653.28
164	6065979.74	3610553.04
165	6065982.83	3610652.99
166	6065988.79	3610652.63
167	6066104.21	3610842.97
168	6066086.10	3610643.79
169	6066088.41	3610643.59
170	6066144.65	3610639.13
171	6065985.82	3610652.90
172	6066087.26	3610643.68
173	6065743.87	3610731.34
174	6065617.76	3610762.21
175	6065677.40	3610681.95
176	6065673.85	3610679.43
177	6065721.17	3610590.69
178	6065665.07	3610673.48
179	6065661.43	3610670.89
180	6065628.76	3610631.60
181	6065621.59	3610641.22
182	6065619.11	3610624.47
183	6065771.60	3610417.94
184	6065675.65	3610680.65
185	6065663.22	3610672.23
186	6065612.01	3610634.08
187	6065827.34	3610461.99
188	6065856.56	3610421.40
189	6065826.27	3610461.18
190	6065823.58	3610458.98
191	6065754.92	3610531.78
192	6065820.88	3610456.61
193	6065816.45	3610452.94
194	6065764.55	3610412.43
195	6065824.89	3610460.13
196	6065818.72	3610454.71
197	6066258.90	3611084.69
198	6066384.02	3611208.09

LEGENDA:

	KRAWĘŻNIKI BETONOWE 15x30 cm WYSTAJĄCE
	OBRZEŻA BETONOWE 8x30 cm
	OŚ PROJEKTOWANEJ DROGI
	SPADKI POPRZECZNE
	PUNKTY TYCZENIA

Jednostka projektowa:		Inwestor:		Nr archiwalny:
 NORD • Investments • SA 80-748 Gdańsk, ul. Chmielna 26 tel. 58 30569 38-39, fax 58 305 69 40		Gmina Pszczółki, 83-032 Pszczółki, ul. Pomorska 18		2919/2011
				Data: 2011.05
Inwestycja:		Przebudowa dróg osiedlowych na terenie Gminy Pszczółki		Rys. nr
Obiekt, adres inwestycji:		Pszczółki		3.6
Nazwa rysunku:		PLAN TYCZENIA		Skala:
				1:500
				Branża:
				Drogowa
				Stadium:
				PB i W
				Podpis
Projektował:	tech. Zbigniew Zagrabski	POM/BD/5516/01 - drogowa	4071/Gd/89	
Sprawdził:	tech. Wojciech Podsiadłowski	POM/BD/0453/04 - drogowa	3407/Gd/88	