



Inwestor : URZĄD GMINY W PSZCZÓLKACH 83-032 Pszczółki Ul. Pomorska 18 ,		Nr archiwalny: <b>2925/2011</b>
Inwestycja: PRZEBUDOWA DRÓG OSIEDLOWYCH NA TERENIE GMINY PSZCZÓŁKI		
Jednostka projektowa:		
		
NORD INVESTMENTS S.A. 80-748 Gdańsk, ul.Chmielna 26 tel.58-305—69-48,39, fax:305-69-40		

Tytuł projektu:	
<b>Projekt budowlany i wykonawczy</b>	
Nazwa obiektu i numery działek:	Przebudowa dróg osiedlowych na terenie Gminy Pszczółki w miejscowości Żeliszawki Działki nr : 254, 39, 258, 249
Zawartość projektu budowlanego	1.Opis techniczny do projektu budowlanego 2.Oświadczenia projektantów 3.Uprawnienia projektantów 4.Zaświadczenia o przynależności do Izby Inżynierów Budownictwa 5.Uzgodnienia 6.Część graficzna 7.Decyzja o ustaleniu lokalizacji inwestycji celu publicznego 8.Wypis i wyrys z ewidencji gruntów
Projektował:	tech. Zbigniew Zagrabski POM/BD/5516/01 4071/Gd/89
Sprawdził:	tech. Wojciech Podsiadłowski POM/BD/0453/04 3407/Gd/88

Niniejszy projekt budowlany stanowi integralną część  
pozwolenia na budowę z dnia 03.04.2013r.  
nr AB.6740.183.2013.GM.GPsz.  
234/2013

Gdańsk, lipiec 2011r

Projekt budowlany przebudowy dróg  
gminnej oraz budowy kanalizacji  
sanitarnej w miejscowości  
Żeliszawki  
zatwierdzam dnia 03.04.2013r.

Z up. STAROSTY  
  
 Aleksandra Marczak  
 NACZELNIK WYDZIAŁU  
 ARCHITECTURY I BUDOWNICTWA

05.11.2012r.

## SPIS DOKUMENTACJI

Lp.	Branża	Części składowe dokumentacji / Nazwa tomu / Nazwa teczki / Nazwa Opracowania	Nr tomu	Nr teczki
<b>Tom I. Projekt Architektoniczno – Budowlany i Wykonawczy</b>				
1.	Drogowa	Układ Drogowy wraz z planem zagospodarowania	I	1
2.	Sanitarna	Odwodnienie drogi	I	2
<b>Tom III. Opracowanie związane</b>				
3.	Wielobranżowy	Informacja Bezpieczeństwa i Ochrony Zdrowia (BIOZ)	II	1
4.	Geotechniczna	Dokumentacja Geotechniczna	II	2
5.	Wielobranżowy	Szczegółowe Specyfikacje Techniczne	II	3
6.	Wielobranżowy	Przedmiar Robót	II	4

## SPIS ZAWARTOŚCI

Tom I.

Teczka 1.

<b>A. CZĘŚĆ OPISOWA</b> .....	<b>4</b>
<b>I. OPIS TECHNICZNY</b> .....	<b>4</b>
1. INFORMACJE OGÓLNE.....	4
1.1. Podstawa opracowania.....	4
1.2. Zakres opracowania.....	4
1.3. Lokalizacja inwestycji.....	4
1.4. Cel inwestycji.....	4
1.5. Etapy realizacji inwestycji.....	4
2. STAN ISTNIEJĄCY.....	5
2.1. Układ komunikacyjny oraz charakterystyka ruchu.....	5
2.2. Istniejący stan zagospodarowania terenu.....	5
2.3. Stan techniczny obiektu budowlanego.....	5
2.4. Warunki gruntowo-wodne.....	5
3. MATERIAŁY WYJŚCIOWE.....	6
4. OPIS PROJEKTOWANEGO UKŁADU DROGOWEGO.....	6
4.1. Charakterystyczne parametry układu drogowego.....	6
4.2. Układ konstrukcyjny obiektu budowlanego.....	7
4.3. Przebieg drogi w planie.....	7
4.4. Profil Podłużny.....	8
4.5. Przekrój normalny.....	8
4.6. Krawężniki i obrzeża.....	8
4.7. Skrzyżowania.....	8
4.8. Zjazdy.....	8
4.9. Parkingi.....	8
4.10. Chodniki.....	9
4.11. System odwodnienia drogi.....	9
4.12. Oświetlenie drogowe.....	9
4.13. Kolizję z infrastrukturą techniczną.....	9
4.14. Roboty ziemne i rozbiórkowe.....	9
4.15. Organizacja ruchu.....	9
4.16. Gospodarka zielenią.....	9
<b>II. OŚWIADCZENIA, UPRAWNIENIA, ZAŚWIADCZENIA</b> .....	<b>10</b>
1. OŚWIADCZENIE O ZGODNOŚCI PROJEKTU BUDOWLANEGO Z OBOWIĄZUJĄCYMI PRZEPISAMI ORAZ ZASADAMI WIEDZY TECHNICZNEJ.....	10
2. KOPIE DECYZJI O NADANIU UPRAWNIENI PROJEKTOWYCH ORAZ KOPIE ZAŚWIADCZEŃ Z IZB BUDOWLANYCH.....	11
3. OBJĘTOŚĆ ROBÓT ZIEMNYCH (BILANS OGÓLNY).....	12

**B. CZĘŚĆ GRAFICZNA ..... 13**

**A. CZĘŚĆ OPISOWA**

**I. OPIS TECHNICZNY**

**1. INFORMACJE OGÓLNE**

**1.1. Podstawa opracowania**

Opracowanie wykonano na zlecenie Inwestora Urzędu Gminy w Pszczółkach, ul. Pomorska 18, 83-032 Pszczółki na podstawie umowy zawartej pomiędzy Urzędem Gminy w Pszczółkach, a Nord Investments S.A. z siedzibą : 80-748 Gdańsk, ul. Chmielna 26.

Przedmiotowe zamierzenie budowlane jest inwestycją celu publicznego polegającą na przebudowie drogi w miejscowości Żelislawki.

**1.2. Zakres opracowania**

Opracowanie obejmuje Projekt budowlany - wykonawczy układu drogowego przedmiotowej inwestycji, na którą składa się:

- przebudowa ulicy wzdłuż boiska sportowego przy szkole w Żelislawkach

oraz związane z powyższym :

- przebudowa zjazdów indywidualnych i publicznych na całym odcinku przedmiotowej inwestycji;
- budowa parkingów z betonowej kostki brukowej;
- wykonanie odwodnienia przebudowywanych ulic;
- wycinka drzew i krzewów kolidujących z inwestycją.

**1.3. Lokalizacja inwestycji**

Powyzsza inwestycja zlokalizowana jest w województwie pomorskim, powiecie gdańskim, w gminie Pszczółki, w granicach administracyjnych wsi Żelislawki.

Przedmiotowa inwestycja będzie realizowana na następujących nieruchomościach:

**gmina Pszczółki**

działki: 254, 39, 258, 249

**1.4. Cel inwestycji**

Głównym, bezpośrednim celem inwestycji jest polepszenie warunków bytowych mieszkańców oraz poprawa bezpieczeństwa ruchu drogowego. Celem pośrednim jest poprawa wizerunku drogi.

### 1.5. Etapy realizacji inwestycji

Inwestycja będzie realizowana w jednym etapie.

## 2. STAN ISTNIEJĄCY

### 2.1. Układ komunikacyjny oraz charakterystyka ruchu

Droga gminna w miejscowości Żeliszewki to droga obsługująca głównie mieszkańców.

Na ww. ulicy odbywa się ruch pojazdów osobowych i ruch pieszych, a także pojazdów komunalnych - śmieciarek. Jest to ruch lekki.

### 2.2. Istniejący stan zagospodarowania terenu

Droga posiada obecnie przekrój jednojezdniowy, dwukierunkowy. Szerokość jezdni wynosi obecnie około 4,50 – 5,00 m. Nawierzchnia ulicy wykonana jest z płyt betonowych. Klasa drogi L.

Początek ulicy stanowi skrzyżowanie z jezdnią asfaltową na dz. nr 37. Ulica zakończona jest na wysokości dz. nr 254. Głównym przeznaczeniem ulicy jest dojazd do przyległych posesji.

Przyległy obszar do ww. ulic stanowi teren zabudowy mieszkalnej jednorodzinnej i wielorodzinnej, budynki użyteczności publicznej.

Na całym odcinku przebudowywanej ulicy stwierdza się bardzo zły stan istniejącej nawierzchni. Liczne spękania i wykruszenia płyt betonowych, odłamane krawędzie.

W liniach rozgraniczających pas drogowy znajdują się:

- linie elektroenergetyczne,
- linie teletechniczne,
- sieć wodociągowa,
- sieć kanalizacji sanitarnej,
- oświetlenie uliczne,
- drzewa.

### 2.3. Stan techniczny obiektu budowlanego

Na przedmiotowej inwestycji stwierdza się zły stan istniejącej nawierzchni z płyt betonowych.

Nawierzchni jest nierówna. Przyczyną tego stanu jest długi okres eksploatacji nawierzchni. Należy dokonać rozbiórki istniejącej nawierzchni.

### 2.4. Warunki gruntowo-wodne

Na podstawie wyników wykonanych badań geotechnicznych wykonanych przez Przedsiębiorstwo „Terra – Wiert” Marian Orzechowski oraz Rozporządzenia Ministra Transportu i Gospodarki Morskiej z dn. 2

marca 1999r. w sprawie warunków technicznych, jakim powinny odpowiadać drogi publiczne i ich usytuowanie (Dz.U. Nr 43, poz. 430) przyjęto konstrukcje projektowanych obiektów drogowych. Szczegółowe dane geotechniczne zostały zawarte w odrębnym opracowaniu.

### 3. MATERIAŁY WYJŚCIOWE

- [1]. Umowa zawarta pomiędzy Inwestorem a Wykonawcą.
- [2]. Rozporządzenie Ministra Transportu i Gospodarki Morskiej z dn. 2 marca 1999r. w sprawie warunków technicznych, jakim powinny odpowiadać drogi publiczne i ich usytuowanie (Dz.U. Nr 43, poz. 430).
- [3]. Wytyczne projektowania skrzyżowań drogowych. Część I – GDPP, Warszawa 2001r.
- [4]. Wypisy skrócone z rejestru gruntów.
- [5]. Wizja lokalna z dn. 2011.02.12.
- [6]. Mapa sytuacyjno-wysokościowa w skali 1:500.
- [7]. Opinia geotechniczna wykonana przez „Terra - Wiert” Przedsiębiorstwo Marian Orzechowski.
- [8]. Ustalenia z Inwestorem, uzgodnione podczas spotkań koordynacyjnych i rozmów telefonicznych.

### 4. OPIS PROJEKTOWANEGO UKŁADU DROGOWEGO

#### 4.1. Charakterystyczne parametry układu drogowego

Na podstawie rozporządzenia Ministra Transportu i Gospodarki Morskiej z dnia 2 marca 1999 r. w sprawie warunków technicznych jakim powinny odpowiadać drogi publiczne i ich usytuowanie (Dz. U. Nr 43 poz.430) oraz istniejących warunków miejscowych przyjęto następujące parametry układu drogowego.

Długość przebudowywanej drogi : 232,90 mb

Podstawowe parametry techniczne	
Parametr	Wartość
Klasa drogi	L
Kategoria ruchu	KR2
Prędkość projektowa $V_p$ [km/h]	30
Szerokość pasa ruchu [m]	3,00
Szerokość jezdni [m]	6,00 (2x3,00)
Szerokość ciągu pieszego [m]	2,00 <sup>1)</sup>
Minimalny promień łuku poziomego [m]	50 <sup>2)</sup>
Maksymalne pochylenie niwelety jezdni [%]	12
Minimalny promień łuku pionowego – wypukłego [m]	300
Minimalny promień łuku pionowego – wklęsłego [m]	300
Dopuszczalny nacisk na oś [KN]	100

- a. ciąg pieszy przystający do jezdni,
- b. przy pochyleniu poprzecznym jednostronnym  $i=2.0\%$

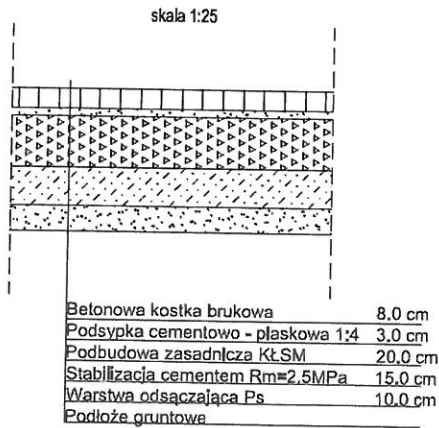
Określenie rodzaju nawierzchni	
Rodzaj nawierzchni	Materiał
Jezdnia	Betonowa kostka brukowa szara
Wydzielone ciągi piesze na	Betonowa kostka brukowa czerwona

jezdni	
Zjazdy	Betonowa kostka brukowa czerwona
Parkingi	Betonowa kostka brukowa czerwona

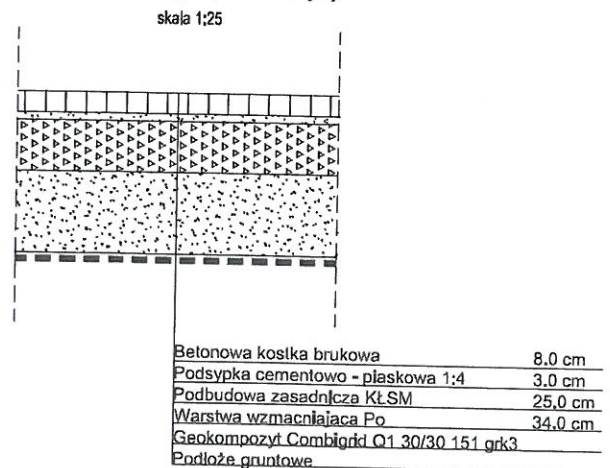
#### 4.2. Układ konstrukcyjny obiektu budowlanego

Na podstawie Rozporządzenie Ministra Transportu i Gospodarki Morskiej z dn. 2 marca 1999r. w sprawie warunków technicznych, jakim powinny odpowiadać drogi publiczne i ich usytuowanie (Dz.U. Nr 43, poz. 430), warunków gruntowo-wodnych, dla ruchu KR2 i dopuszczalnego nacisk na oś 100KN przyjęto następujące konstrukcje:

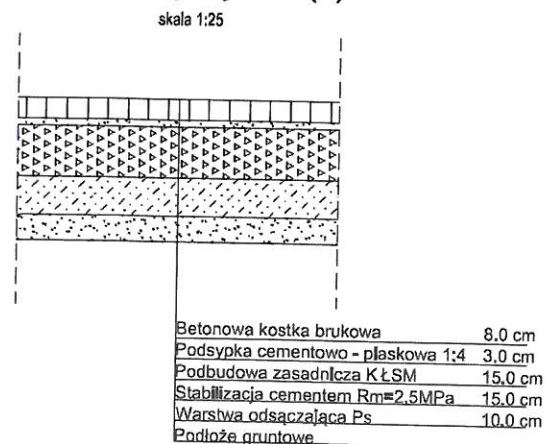
##### Konstrukcja parkingu (2)



##### Konstrukcja jezdni (1)



##### Konstrukcja zjazdu (3)



Konstrukcja ciągu pieszego taka sama jak konstrukcja jezdni.

#### 4.3. Przebieg drogi w planie

Drogi zaprojektowano w większości po istniejącym układzie, z poprawieniem ich geometrii.

Na całej długości dróg skorygowano przebiegi łuków poziomych, ograniczając w miarę możliwości ich ilość.

Z uwagi na klasę drogi, na łukach tych zrezygnowano z krzywych przejściowych. Ze względu na warunki miejscowe pominięto poszerzenia pasów ruchu.

Rozwiązanie sytuacyjne przedstawiono na Rys.1 *Plan Sytuacyjny* części graficznej. Rozwiązanie sytuacyjne wraz z elementami tyczenia przedstawiono na Rys. 3 *Plan Tyczenia* części graficznej.

#### 4.4. Profil Podłużny

Niweletę drogi zaprojektowano po istniejącym terenie. Wysokościowo nawierzchnia projektowanej drogi została dowiązana do istniejących punktów stałych: początków i końców opracowania, krzyżujących się ulic, istniejących zjazdów. Załamania niwelety wyokrąglono łukami pionowymi oraz zaprojektowano jako krzywe łamane. Niweletę drogi przedstawiono na Rys. 2 *Profil Podłużny* części graficznej.

#### 4.5. Przekrój normalny

Na przebudowywanych odcinkach dróg zaprojektowano przekroje uliczne. Na drodze zaprojektowano przekrój daszkowy (2%) ze zmianą nachylenia na jednostronny (2-3%) na długości prostych przejściowych (20 m) przed początkiem łuku. Przekroje normalnie drogi przedstawiono na Rys. 4 *Przekroje konstrukcyjne* części graficznej.

#### 4.6. Krawężniki i obrzeża

Zastosowano krawężniki betonowe 15x30x100 ustawione na ławie z oporem z betonu B15. Przyjęto światło krawężnika od strony jezdni 5 cm. Na zjazdach do posesji krawężnik został obniżony do 2 cm powyżej poziomu jezdni. Przyjęto obrzeża betonowe 8x30x100 ustawione na ławie betonowej. Spoin krawężników nie należy wypełniać. Konstrukcję łuków wykonać z gotowych prefabrykatów.

#### 4.7. Skrzyżowania

Na przebudowywanych ulicach poprawiono geometrię istniejących skrzyżowań. Przyjęto promień skrętu dostosowane do istniejących warunków miejscowych.

#### 4.8. Zjazdy

Zjazdy zaprojektowano w kształcie trapezów o minimalnej szerokości 3,0 m, dostosowanych do szerokości bram, ograniczonych obrzeżem betonowym 8x30x100cm na ławie betonowej 15x15 cm, obniżonym do 2 cm powyżej poziomu nawierzchni zjazdu. Na szerokości zjazdu, krawężnik został obniżony do 2 cm powyżej poziomu jezdni. Przecięcia krawędzi nawierzchni zjazdu i drogi wykończono skosem 1:1. Część skosów wyokrąglono łukami. Konstrukcję zjazdów określono w punkcie 4.2. *Układ konstrukcyjny* obiektu budowlanego niniejszego opisu.

#### 4.9. Parkingi

Na przebudowywanym odcinku przewiduje się projektowanie miejsc postojowych w postaci parkingów prostokątnych. Na szerokości zjazdu na parking, krawężnik został obniżony do 2 cm powyżej poziomu jezdni. Przecięcia krawędzi nawierzchni zjazdu i drogi wykończono skosem 1:1. Konstrukcję miejsc postojowych określono w punkcie 4.2 *Układ konstrukcyjny* obiektu budowlanego niniejszego opisu. Dokładna lokalizacja miejsc postojowych została pokazana na Rys.1 *Plan Sytuacyjny* części graficznej.

**4.10. Chodniki**

Na przebudowywanym odcinku drogi nie projektuje się chodników.

**4.11. System odwodnienia drogi**

Przedmiotowa inwestycja wiąże się z budową odwodnienia drogi. Projektuje się odwodnienie drogi poprzez budowę kanalizacji deszczowej w wydzielonym pasie drogowym.

Układ sieci kanalizacji deszczowej wraz z określeniem parametrów technicznych i rozwiązaniami konstrukcyjno-materiałowymi ujęty został w opracowaniu: **TOM I, Teczka 2 – Odwodnienie drogi.**

**4.12. Oświetlenie drogowe**

Nie przewiduje się modernizacji istniejącego oświetlenia.

**4.13. Kolizje z infrastrukturą techniczną**

W związku z projektowaną drogą nie ma konieczność usunięcia kolizji z istniejącą infrastrukturą techniczną.

**4.14. Roboty ziemne i rozbiórkowe**

W celu wykonania nowoprojektowanej jezdni, parkingów i zjazdów należy rozebrać istniejące nawierzchnie. Zasadnicze roboty ziemne związane z wykonaniem koryta pod jezdnie, skrzyżowania i zjazdy wykonać mechanicznie. Podłoże formować i zagęszczać warstwami o grubości 20-30cm zgodnie z wymaganiami PN-S02205:1998 oraz specyfikacjami technicznymi D-02.00.00. Wskaźnik zagęszczenia podłoża pod warstwy konstrukcyjne wynosi  $I_s=1,00$ .

Roboty związane z wykonaniem koryta pod konstrukcję, należy poprzedzić przekopami kontrolnymi w celu zabezpieczenia się przed ewentualną kolizją z urządzeniami obcymi niezainwentaryzowanymi.

**4.15. Organizacja ruchu**

Nie objęte opracowaniem.

**4.16. Gospodarka zielenią**

Przedmiotowa inwestycja wiąże się z wycinką drzew i krzewów kolidujących z inwestycją. Projektowany układ zieleni dostosowano do układu drogowego, sieci podziemnych oraz zieleni istniejącej i krajobrazu terenów sąsiednich.

**UWAGA !**

Przed przystąpieniem do prac należy zweryfikować istniejące rzędne wysokościowe terenu podane na planach i odnieść je do projektowanych.

## OŚWIADCZENIA, UPRAWNIENIA, ZAŚWIADCZENIA

### 5. OŚWIADCZENIE O ZGODNOŚCI PROJEKTU BUDOWLANEGO Z OBOWIĄZUJĄCYMI PRZEPISAMI ORAZ ZASADAMI WIEDZY TECHNICZNEJ.

#### OŚWIADCZENIE

Na podstawie art. 20 ust. 4 ustawy z dnia 7 lipca 1994 r. – Prawo budowlane (jednolity tekst Dz. U. z 2006r. Nr 156, poz. 1118 z późniejszymi zmianami)

OŚWIADCZAM,

że projekt

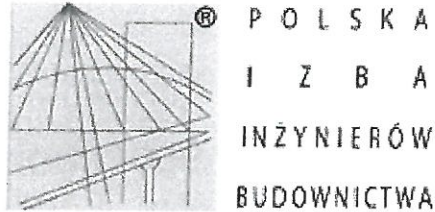
pn. „ **Wykonanie dokumentacji projektowej dla przebudowy dróg osiedlowych na terenie Gminy  
Pszczółki – w miejscowość Żeliszawki**”

został sporządzony zgodnie z obowiązującymi przepisami oraz zasadami wiedzy technicznej.  
Dokumentacja jest kompletna w rozumieniu celu, któremu ma służyć.

Zespół projektowy				
<i>Funkcja:</i>	<i>Branża:</i>	<i>Imię i nazwisko:</i>	<i>Specjalność i nr uprawnień:</i>	<i>Podpis:</i>
Projektant	Drogowa	Zbigniew Zagrabski	drogowa POM/BD/5516/01 4071/Gd/89	
Sprawdzający		Wojciech Podsiadłowski	drogowa POM/BD/0453/04 3407/Gd/88	

6. KOPIE DECYZJI O NADANIU UPRAWNIEŃ PROJEKTOWYCH ORAZ KOPIE  
ZAŚWIADCZEŃ Z IZB BUDOWLANYCH

STAROSTWO POWIATOWE  
w Pruszczu Gdańskim  
ul. Wojska Polskiego 16  
83-000 Pruszcz Gdański



## Zaświadczenie

o numerze weryfikacyjnym:

**POM-HQV-V6R-M8K \***

Pan Wojciech Podsiadłowski o numerze ewidencyjnym POM/BD/0453/04  
adres zamieszkania ul.Malczewskiego 78/90, 80-107 Gdańsk  
jest członkiem Pomorskiej Okręgowej Izby Inżynierów Budownictwa i posiada wymagane  
ubezpieczenie od odpowiedzialności cywilnej.

Niniejsze zaświadczenie jest ważne do dnia 2012-02-29.

Zaświadczenie zostało wygenerowane elektronicznie i opatrzone bezpiecznym podpisem elektronicznym  
weryfikowanym przy pomocy ważnego kwalifikowanego certyfikatu w dniu 2011-01-28 roku przez:

Ryszard Kolasa, Przewodniczący Rady Pomorskiej Okręgowej Izby Inżynierów Budownictwa.

(Zgodnie art. 5 ust 2 ustawy z dnia 18 września 2001 r. o podpisie elektronicznym (Dz. U. 2001 Nr 130 poz. 1450) dane w postaci  
elektronicznej opatrzone bezpiecznym podpisem elektronicznym weryfikowanym przy pomocy ważnego kwalifikowanego certyfikatu są  
równoważne pod względem skutków prawnych dokumentom opatrzonym podpisami własnoręcznymi.)

\* Weryfikację poprawności danych w niniejszym zaświadczeniu można sprawdzić za pomocą numeru weryfikacyjnego zaświadczenia na  
stronie Polskiej Izby Inżynierów Budownictwa [www.piib.org.pl](http://www.piib.org.pl) lub kontaktując się z biurem właściwej Okręgowej Izby Inżynierów  
Budownictwa.

Nr 3407/Gd/88

**DECYZJA O STWIERDZENIU PRZYGOTOWANIA ZAWODOWEGO do pełnienia samodzielnych funkcji technicznych w budownictwie**

Na podstawie § 2 i 5 ust. 1 pkt 2 i § 13 ust. 1 pkt. 3 lit b

rozporządzenia Ministra Gospodarki Terenowej i Ochrony Środowiska z dnia 20. lutego 1975 r. w sprawie samodzielnych funkcji technicznych w budownictwie (Dz.U.Nr 8, poz. 46) stwierdza się że:

Obywatel(ka) Wojciech Podsiadłowski (nazwisko i imię)

technik dróg kołowych (tytuł zawodowy)

urodzony(a) dnia 22 kwietnia 1947 r. w Gdańsku

posiada przygotowanie zawodowe upoważniające do wykonywania samodzielnej funkcji

projektanta, kierownika budowy i robót

w specjalności konstrukcyjno - inżynierskiej (rodzaj funkcji)

(rodzaj specjalności techniczno-budowlanej)

w zakresie dróg i lotniskowych dróg startowych oraz manipulacyjnych. (specjalizacja zawodowa)

Obywatel(ka) Wojciech Podsiadłowski jest upoważniony(a) do:

(imię i nazwisko)

- 1/ sporządzania projektów budowli dróg, lotniskowych dróg startowych i manipulacyjnych, typowych przepustów i mostów - o powszechnie znanych rozwiązaniach konstrukcyjnych i schematach technicznych,
- 2/ kierowania, nadzorowania i kontrolowania budowy i robót, kierowania i kontrolowania wytwarzania konstrukcyjnych elementów budowlanych oraz oceniania i badania stanu technicznego w zakresie budowli dróg, lotniskowych dróg startowych i manipulacyjnych, typowych przepustów i mostów - o powszechnie znanych rozwiązaniach konstrukcyjnych.

Od decyzji powyższej służy stronie prawo wniesienia odwołania do Ministra Gospodarki Przestrzennej i Budownictwa w Warszawie, ul. Wspólna nr 2, za pośrednictwem tutaj. Wydziału w terminie 14 dni od daty jej doręczenia.



Zakład Państwowy  
Architektura i Inżynieria  
*[Signature]*  
ul. Wolności 100, 80-100 Gdańsk

**POMORSKA OKRĘGOWA IZBA INŻYNIERÓW BUDOWNICTWA**

**Z A Ś W I A D C Z E N I E**

Pan(i) **Zbigniew Zagrabski**  
81-706 Sopot Obr.Westerplatte 29/3

jest członkiem

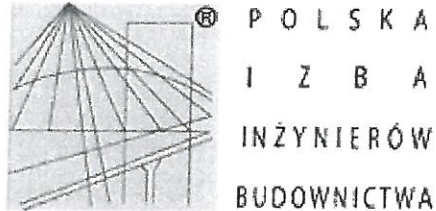
**Pomorskiej Okręgowej Izby Inżynierów Budownictwa**  
o numerze ewidencyjnym POM/BD/5516/01  
i posiada wymagane ubezpieczenie od odpowiedzialności cywilnej.  
Niniejsze zaświadczenie jest ważne  
od dnia 2012-01-01 do 2012-12-31

Gdańsk 2011-12-09 r.

POMORSKA OKRĘGOWA  
IZBA INŻYNIERÓW BUDOWNICTWA  
80-840 Gdańsk, ul. Świętojańska 4  
(3) Tel. (0-58) 324-89-77  
Fax (0-58) 301-44-93

PRZEWODNICZĄCY RADY

*Ryszard Kolasa*



## Zaświadczenie

o numerze weryfikacyjnym:

POM-CPK-54B-6HB \*

Pan Zbigniew Zagrabski o numerze ewidencyjnym POM/BD/5516/01  
adres zamieszkania Obr.Westerplatte 29/3, 81-706 Sopot  
jest członkiem Pomorskiej Okręgowej Izby Inżynierów Budownictwa i posiada wymagane  
ubezpieczenie od odpowiedzialności cywilnej.

Niniejsze zaświadczenie jest ważne do dnia 2011-12-31.

Zaświadczenie zostało wygenerowane elektronicznie i opatrzone bezpiecznym podpisem elektronicznym  
weryfikowanym przy pomocy ważnego kwalifikowanego certyfikatu w dniu 2010-11-17 roku przez:

Ryszard Kolasa, Przewodniczący Rady Pomorskiej Okręgowej Izby Inżynierów Budownictwa.

(Zgodnie art. 5 ust 2 ustawy z dnia 18 września 2001 r. o podpisie elektronicznym (Dz. U. 2001 Nr 130 poz. 1450) dane w postaci  
elektronicznej opatrzone bezpiecznym podpisem elektronicznym weryfikowanym przy pomocy ważnego kwalifikowanego certyfikatu są  
równoważne pod względem skutków prawnych dokumentom opatrzonym podpisami własnoręcznymi.)

\* Weryfikację poprawności danych w niniejszym zaświadczeniu można sprawdzić za pomocą numeru weryfikacyjnego zaświadczenia na  
stronie Polskiej Izby Inżynierów Budownictwa [www.piib.org.pl](http://www.piib.org.pl) lub kontaktując się z biurem właściwej Okręgowej Izby Inżynierów  
Budownictwa.

(pieczęć)

Nr 4071/Gd/89

**DECYZJA O STWIERDZENIU PRZYGOTOWANIA ZAWODOWEGO**  
do pełnienia samodzielnych funkcji technicznych w budownictwie

Na podstawie § 2,5 ust. 1 pkt 2 i § 13, ust. 1 pkt. 3 III b  
rozporządzenia Ministra Gospodarki Terenowej i Ochrony Środowiska z dnia 20 lutego 1975 r. w spra-  
wie samodzielnych funkcji technicznych w budownictwie (Dz.U.Nr 8, poz. 46) stwierdza się że:

Obywatel(ka) Zbigniew Zagrabski

Obywatel(ka)

technik drogowy  
(nazwisko i imię)

(tytuł naukowy — zawodowy)

urodzony(a) dnia 8 maja 1952 r. w Toruniu

posiada przygotowanie zawodowe upoważniające do wykonywania samodzielnej funkcji

projektanta, kierownika budowy i robót

w specjalności konstrukcyjno - inżynierskiej  
(rodzaj funkcji)

w zakresie dróg, lotniskowych dróg startowych  
(rodzaj specjalności techniczno-budowlanej)


oraz manipulacyjnych.

(specjalizacja zawodowa)

Obywatel(ka) Zbigniew Zagrabski Jest upoważniony(a) do:  
(imię i nazwisko)

- 1/ sporządzania projektów budowli dróg, lotniskowych dróg startowych i manipulacyjnych, typowych przepustów i mostów - o powszechnie znanych rozwiązaniach konstrukcyjnych i schematach technicznych,
- 2/ kierowania, nadzorowania i kontrolowania budowy i robót, kierowania i kontrolowania wytwarzania konstrukcyjnych elementów budowlanych oraz oceniania i badania stanu technicznego w zakresie budowli dróg, lotniskowych dróg startowych i manipulacyjnych, typowych przepustów i mostów - o powszechnie znanych rozwiązaniach konstrukcyjnych.

Od decyzji powyższej służy stronie prawo wniesienia odwołania do Ministra Gospodarki Przestrzennej i Budownictwa w Warszawie, ul. Wspólna nr 2, za pośrednictwem tego Wydziału w terminie 14 dni od daty jej doręczenia. -



Główny Architekt

*Konrad Pławński*  
Inż. arch. Konrad Pławński

7. **OBJĘTOŚĆ ROBÓT ZIEMNYCH (BILANS OGÓLNY)**

UL. PRZY BOISKU-Vo1  
Advanced Road Design 2011-06-29 13:57:29

Projekt \*Model\_Space  
Nazwa Drogi UL. PRZY BOISKU

Pikieta		W Y K O P			N A S Y P			RAZEM SUMA
		Powierzchnia/Obj.	Suma		Powierzchnia/Obj.	Zdarcie/Suma		
0.000	A	4.31	A	0.00	S	0.000		
	V	42.24	42.24	0.00	S	0.00	42.24C	
10.000	A	4.14	A	0.00	S	0.000		
	V	41.93	84.16	0.00	S	0.00	84.16C	
20.000	A	4.25	A	0.00	S	0.000		
	V	42.58	126.74	0.00	S	0.00	126.74C	
30.000	A	4.27	A	0.00	S	0.000		
	V	43.61	170.35	0.00	S	0.00	170.35C	
40.000	A	4.45	A	0.00	S	0.000		
	V	0.54	170.89	0.00	S	0.00	170.89C	
40.121	A	4.45	A	0.00	S	0.000		
	V	7.22	178.11	0.00	S	0.00	178.11C	
41.744	A	4.44	A	0.00	S	0.000		
	V	7.19	185.30	0.00	S	0.00	185.30C	
43.367	A	4.42	A	0.00	S	0.000		
	V	28.99	214.28	0.00	S	0.00	214.28C	
50.000	A	4.32	A	0.00	S	0.000		
	V	42.45	256.73	0.00	S	0.00	256.73C	
60.000	A	4.17	A	0.00	S	0.000		
	V	41.19	297.92	0.00	S	0.00	297.92C	
70.000	A	4.07	A	0.00	S	0.000		
	V	39.62	337.54	0.00	S	0.00	337.54C	
80.000	A	3.85	A	0.00	S	0.000		
	V	39.96	377.50	0.00	S	0.00	377.50C	
90.000	A	4.14	A	0.00	S	0.000		
	V	2.89	380.40	0.00	S	0.00	380.40C	
90.692	A	4.23	A	0.00	S	0.000		
	V	34.92	415.32	0.00	S	0.00	415.32C	
98.692	A	4.50	A	0.00	S	0.000		
	V	5.88	421.20	0.00	S	0.00	421.20C	
100.000	A	4.49	A	0.00	S	0.000		
	V	29.13	450.33	0.00	S	0.00	450.33C	
106.692	A	4.21	A	0.00	S	0.000		
	V	13.29	463.61	0.00	S	0.00	463.61C	
110.000	A	3.82	A	0.00	S	0.000		
	V	2.68	466.30	0.00	S	0.00	466.30C	
110.692	A	3.93	A	0.00	S	0.000		
	V	17.77	484.06	0.00	S	0.00	484.06C	
115.000	A	4.32	A	0.00	S	0.000		
	V	9.92	493.99	0.00	S	0.00	493.99C	
117.292	A	4.35	A	0.00	S	0.000		

			UL.	PRZY	BOISKU-Vo1		
	V	11.74	505.73	V	0.00	0.00	505.73C
120.000	A	4.33		A	0.00	0.000	
	V	16.69	522.42	V	0.00	0.00	522.42C
123.891	A	4.25		A	0.00	0.000	
	V	10.82	533.24	V	-0.13	-0.13	533.11C
125.982	A	6.10		A	-0.12	0.000	
	V	11.51	544.74	V	-0.22	-0.35	544.39C
127.891	A	5.96		A	-0.11	0.000	
	V	12.59	557.33	V	-0.21	-0.56	556.77C
130.000	A	5.98		A	-0.09	0.000	
	V	35.63	592.96	V	-0.49	-1.05	591.91C
135.891	A	6.12		A	-0.07	0.000	
	V	25.69	618.66	V	-0.26	-1.31	617.34C
140.000	A	6.39		A	-0.05	0.000	
	V	25.43	644.09	V	-0.17	-1.48	642.60C
143.891	A	6.68		A	-0.03	0.000	
	V	41.50	685.59	V	-0.18	-1.67	683.92C
150.000	A	6.90		A	-0.03	0.000	
	V	69.78	755.37	V	-0.22	-1.88	753.49C
160.000	A	7.06		A	-0.02	0.000	
	V	69.46	824.83	V	-0.18	-2.07	822.77C
170.000	A	6.84		A	-0.02	0.000	
	V	66.48	891.32	V	-0.28	-2.35	888.97C
180.000	A	6.46		A	-0.04	0.000	
	V	61.80	953.11	V	-0.51	-2.86	950.25C
190.000	A	5.90		A	-0.07	0.000	
	V	39.27	992.39	V	-0.53	-3.39	988.99C
196.982	A	5.35		A	-0.09	0.000	
	V	16.15	1008.54	V	-0.26	-3.65	1004.88C
199.993	A	5.38		A	-0.09	0.000	
	V	0.04	1008.57	V	0.00	-3.65	1004.92C
200.000	A	5.38		A	-0.09	0.000	
	V	16.50	1025.08	V	-0.24	-3.90	1021.18C
203.004	A	5.61		A	-0.08	0.000	
	V	41.63	1066.71	V	-0.47	-4.37	1062.34C
210.000	A	6.29		A	-0.06	0.000	
	V	50.85	1117.56	V	-0.96	-5.33	1112.23C
218.118	A	6.24		A	-0.18	0.000	
	V	10.21	1127.77	V	-0.17	-5.50	1122.27C
220.000	A	4.61		A	0.00	0.000	
	V	44.45	1172.22	V	-0.03	-5.52	1166.70C
230.000	A	4.28		A	-0.01	0.000	
	V	12.12	1184.33	V	-0.02	-5.54	1178.79C
232.898	A	4.09		A	-0.01	0.000	

Stripping volume 0.000

UL. PRZY BOISKU-Vo1

Pavement volume	1206.474	
Total cut	1184.33	
Total fill	5.54	
Net volume	1178.79	CUT
FCR Class 3	10.480	KERB-LEB-LBK-2
FCR Class 3	10.480	KERB-REB-RBK-2
FCR Class 3	160.117	PARR-C.L.-LEB-3
FCR Class 3	160.117	PARR-C.L.-REB-3
Total	1195.673	

RIG.7234.11.2011.ALE

## POSTANOWIENIE

Na podstawie art. 123 ustawy z dnia 14 czerwca 1960r. - Kodeks Postępowania Administracyjnego (tekst jednolity Dz. U. Nr 98 poz. 1071 z 2000r. ze zm.)

### Wójt Gminy Pszczółki

postanawia uzgodnić dokumentację projektową dotyczącą przebudowy dróg na terenie Gminy Pszczółki (Żeliszawki, Kolnik, Pszczółki), pod warunkiem:

1. zaprojektowania progu zwalniającego przy szkole w Żeliszawkach
2. włączenie do istniejącej kanalizacji deszczowej wykonać przewiertem pod istniejącym asfaltem w Kolniku, ul. Leszczynowa
3. doprojektować wjazd na działki nr 68/1 i 69 na ul. Spacerowej w Kolniku
4. opracować odrębnym opracowaniem przedłużenie ul. Brzechwy do wjazdu do budynku nr 8 (dz. nr 70/6) oraz wyjazdu z ciągu pieszo-jezdnego wzdłuż ścieżki rowerowej na ul. Sportową w Pszczółkach.
5. doprojektować wjazd na dz. nr 84/8 przy ul. Reymonta w Pszczółkach
6. dołożyć 1 słup oświetleniowy przy działce nr 107/1 wzdłuż ul. Mickiewicza w Pszczółkach, a zlikwidować oprawę oświetleniową na słupie energetycznym położonym na działce nr 107/3 na działce nr 107/3.

### Uzasadnienie

Do tut. Urzędu wpłynęła dokumentacja projektowa Firmy NORD Investments S. A. dotycząca przebudowy dróg na terenie gminy Pszczółki w sprawie uzgodnienia przedstawionych rozwiązań projektowych.

Wójt Gminy Pszczółki mając na uwadze poprawność przedstawionych rozwiązań postanowił powyższe projekty uzgodnić pozytywnie, pod warunkiem wprowadzenia powyższych zmian.

### Pouczenie

Na niniejsze postanowienie służy stronom prawo złożenia zażalenia do Samorządowego Kolegium Odwoławczego w Gdańsku za pośrednictwem tut. urzędu w terminie 7 dni od dnia jego doręczenia.



Z up. Wójta  
mgr. Anna Gołkowska  
Z-ca Wójta

Załączniki graficzne:

1. rys. nr 1 Żeliszawki
2. . nr 1.1 Pszczółki
3. rys nr 1.1 Kolnk
4. rys. nr 1.2 Pszczółki
5. rys. nr 1.2 Kolnik
6. rys. nr1.3 Pszczółki
7. rys. nr 1.4 Pszczółki
8. rys nr 1.5 Pszczółki

Zwolnione z opłaty skarbowej na podstawie art.7 pkt.3 ustawy z dnia 16.11.2006r o opłacie skarbowej (Dz.U. z 2006r Nr 225 poz.1635 ze zm).

Otrzymują:

1. Firma NORD Investments S. A.ul. Chmielna 26, 80-748 Gdańsk
2. a/a

RIG.7234.12.2011.ALE

## POSTANOWIENIE

Na podstawie art. 123 ustawy z dnia 14 czerwca 1960r. - Kodeks Postępowania Administracyjnego  
(tekst jednolity Dz. U. Nr 98 poz. 1071 z 2000r. ze zm.)

### Wójt Gminy Pszczółki

postanawia uzgodnić operat wodno-prawny oraz dokumentację projektową kanalizacji deszczowej dotyczącą przebudowy dróg na terenie Gminy Pszczółki ( Żeliszewki, Kolnik, Pszczółki ), pod warunkiem wykonania w Kolniku na ul. Leszczynowej włączenia do istniejącej kanalizacji deszczowej przewiertem pod istniejącym asfaltem.

### Uzasadnienie

Do tut. Urzędu wpłynęły: operat wodno-prawny oraz dokumentacja projektowa kanalizacji deszczowej Firmy NORD Investments S. A. dotycząca przebudowy dróg na terenie Gminy Pszczółki w celu uzgodnienia przedstawionych rozwiązań projektowych. Wójt Gminy Pszczółki mając na uwadze poprawność przedstawionych rozwiązań postanowił powyższe projekty uzgodnić pozytywnie, pod warunkiem wprowadzenia powyższej zmiany.

### Pouczenie

Na niniejsze postanowienie służy stronom prawo złożenia zażalenia do Samorządowego Kolegium Odwoławczego w Gdańsku za pośrednictwem tut. urzędu w terminie 7 dni od dnia jego doręczenia.



Z up. Wójta

Inż. Anna Gołkowska  
Z-ca Wójta

Załączniki :

1. operat wodno-prawny 4 szt.
2. Projekt budowlany i wykonawczy przebudowy dróg osiedlowych na terenie Gminy Pszczółki, m. Pszczółki. Część sanitarna 2 szt.
3. Projekt budowlany i wykonawczy przebudowy dróg osiedlowych na terenie Gminy Pszczółki, m. Kolnik. Część sanitarna 2 szt.
4. Projekt budowlany i wykonawczy przebudowy dróg osiedlowych na terenie Gminy Pszczółki, m. Żeliszawki. Część sanitarna 2 szt.

Zwolnione z opłaty skarbowej na podstawie art.7 pkt.3 ustawy z dnia 16.11.2006r o opłacie skarbowej (Dz.U. z 2006r Nr 225 poz.1635 ze zm).

Otrzymują:

1. Firma NORD Investments S. A.ul. Chmielna 26, 80-748 Gdańsk
2. a/a

Starostwo Powiatowe w Pruszczu Gdańskim  
Zespół Uzgadniania Dokumentacji Projektowej  
83-000 Pruszcz Gdański  
ul. Wojska Polskiego 16

Miejsce i data: Pruszcz Gdański, 2011.08.09

STAROSTWO POWIATOWE  
Pruszcz Gdański  
ul. Wojska Polskiego 16  
83-000 Pruszcz Gdański

NORD INVESTMENTS SA NIP: 583-101-82-  
87  
80-748 Gdańsk ul. Chmielna 26

Dotyczy: wniosku nr 1415/2011 z dnia 2011.07.27

## OPINIA nr 1415/2011

Na podstawie art. 6a, art. 7d, art. 28 ustawy z dnia 17 maja 1989r. – Prawo geodezyjne i kartograficzne (Dz.U. z 2000 r. nr 100 poz. 1086 i Nr 120, poz. 1268) oraz Rozporządzenia Ministra Rozwoju Regionalnego i Budownictwa z dnia 2 kwietnia 2001r. w sprawie geodezyjnej ewidencji sieci uzbrojenia terenu oraz zespołów uzgadniania dokumentacji projektowej (Dz.U. z 2001r. Nr 38, poz. 455)

Zespół Uzgadniania Dokumentacji Projektowej w Pruszczu Gdańskim  
na posiedzeniu w dniu: 2011.08.09,  
uzgodnił i zarejestrował usytuowanie następujących projektowanych obiektów:

### układ drogowy, sieć kanalizacji deszczowej

Lokalizacja obiektu: m. Żelislawki, Pszczółki, Obręb: Rębielcz, dz.: 20/16 ark.2, 39 ark.2, 249 ark.2, 254 ark.2, 258 ark.2

Inwestor realizowanego obiektu: GMINA PSZCZÓŁKI  
83-032 Pszczółki ul. Pomorska 18

### Uwagi i zalecenia:

1. Integralną częścią niniejszej opinii jest ostemplowany w ZUDP projekt zagospodarowania terenu.
2. Uzgodnienie zachowuje ważność przez okres 3 lat od dnia wydania opinii.
3. W szczególnych przypadkach, jeżeli wiadomym jest, iż inwestycja nie zakończy się przed upływem 3 lat od wydania opinii, a jest w toku na podstawie ważnego pozwolenia na budowę, inwestor powinien pisemnie powiadomić ZUDP o konieczności przedłużenia ważności uzgodnienia i zachowania projektowanych urządzeń na mapach ZUDP.
4. Uzgodnienie traci ważność w przypadku gdy inwestor albo organy administracji architektoniczno-budowlanej lub nadzoru budowlanego powiadomią ZUDP o utracie ważności, zmianie lub uchyleniu decyzji o warunkach zabudowy i zagospodarowania terenu, decyzji o ustaleniu lokalizacji inwestycji celu publicznego, decyzji o zatwierdzeniu projektu budowlanego lub decyzji o pozwoleniu na budowę.
5. Inwestor powinien bezzwłocznie zawiadomić ZUDP w formie pisemnej o wystąpieniu przypadków jak w punkcie 3.
6. Inwestor zobowiązany jest uzyskać zgodę właściciela gruntu na ułożenie urządzeń uzbrojenia terenu.
7. Inwestor zobowiązany jest zapewnić wytyczenie przez jednostkę uprawnioną do wykonywania prac geodezyjnych usytuowania w terenie obiektów budowlanych wymagających pozwolenia na budowę oraz przyłączy, a po ich wybudowaniu wykonanie geodezyjnych pomiarów powykonawczych (przed ich zasypaniem).
8. Wszystkie trwale znaki geodezyjne podlegają ochronie.

### Inne zalecenia wynikające z protokołu posiedzenia ZUDP:

ENERGA OŚWIETLENIE Sp. z o.o. - zgodnie z uzgodnieniem nr: 334/2011  
TP SA : - projekt uzgodnić w TP SA Tczew, ul. Obrońców Westerplatte 1  
ZUDP: - uzgodnić z zarządzającym siecią c.o.

Z up. STAROSTY  
PRZEWODNICZĄCY  
ZESPOŁU UZGADNIANIA DOKUMENTACJI

Ewa Banach-Morawiecka

230

B-RMB

226

B-RMB

227

B-RMB

229

B-RMB

228

B-RMB

241

# STAROSTWO POWIATOWE W PRUSZCZU GDAŃSKIM ZBIÓR UZGADNIANIA DOKUMENTACJI PROJEKTOWEJ

62.7

Na podstawie art. 22 ust. 1 ustawy z dnia 17 maja 1982 r. - Prawo geodezyjne i kartograficzne (Dz. U. z 2000 r. Nr 700, poz. 1200 i t.j. 120, poz. 1208) uzgodnienie usytuowania pomiarowej sieci kanalizacyjnej na terenie:

*wład drogowy  
sieć kanalizacyjnej pomiarowej*

Uzgodnienie usytuowania sieci urządzeń technicznych (sieci pomiarowej i geodezyjnej) inwentaryzacji powiatowej przez jednostki upoważnione do wykonywania prac geodezyjnych. W razie niezgodności realnego usytuowania technicznego z uzgodnionym projektem inwestor zobowiązany jest przedłożyć plan usytuowania technicznego powiatowemu właściwemu organowi administracji ani efekt uzgodnienia.

Uzgodnienie usytuowania sieci urządzeń technicznych (sieci pomiarowej i geodezyjnej) inwentaryzacji powiatowej przez jednostki upoważnione do wykonywania prac geodezyjnych. W razie niezgodności realnego usytuowania technicznego z uzgodnionym projektem inwestor zobowiązany jest przedłożyć plan usytuowania technicznego powiatowemu właściwemu organowi administracji ani efekt uzgodnienia.

258

1415/2011

2011-08-09

Z up. STAROSTY  
PRZEWODNICZĄCY  
ZBIÓR UZGADNIANIA DOKUMENTACJI

*Ewa Bańschi-Morawska*

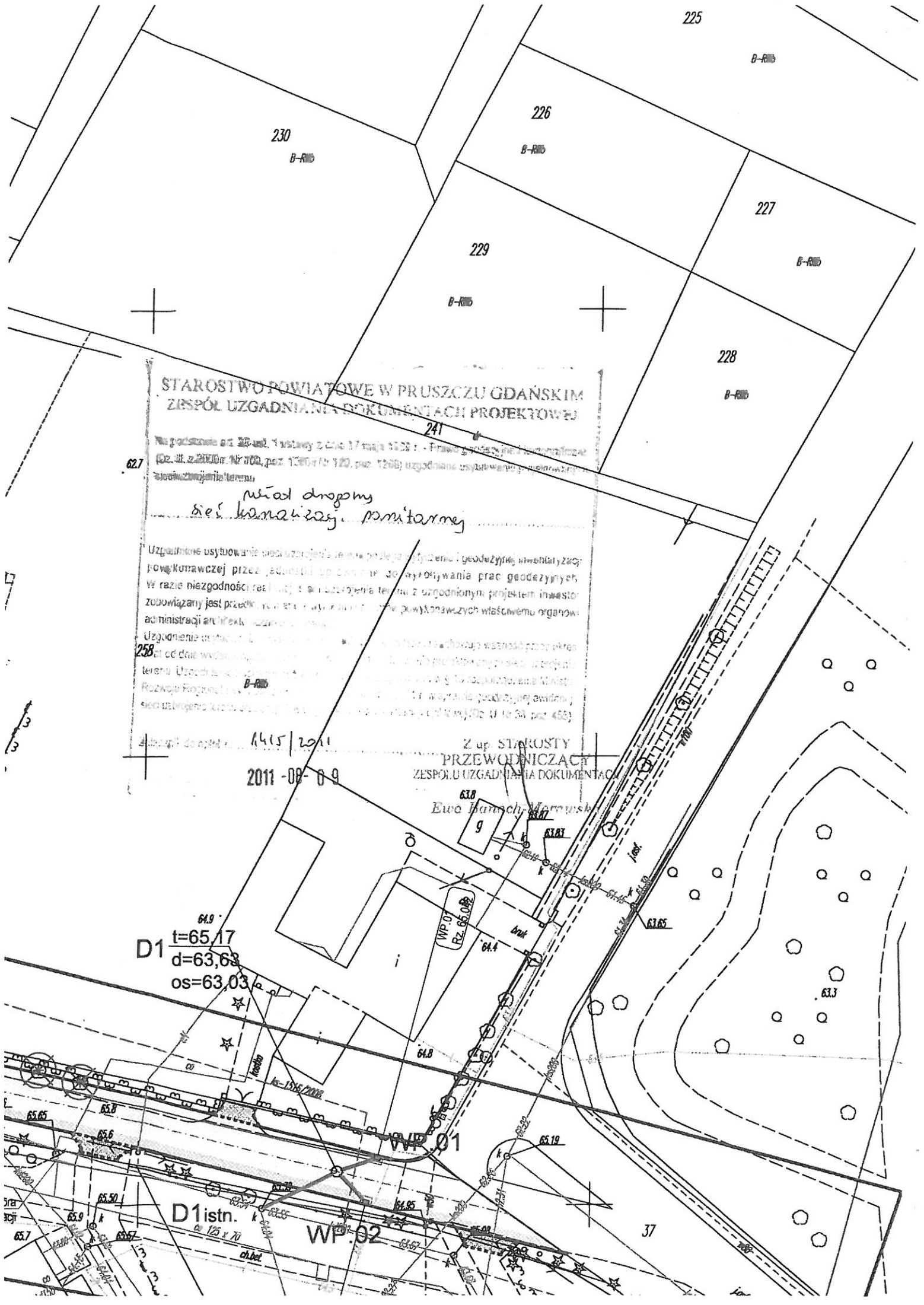
64.9  
D1  
t=65,17  
d=63,63  
os=63,03

WP.01  
Rz. 63,03

D1 istn.  
o 125 x 70

WP.02

37



**Dotyczy: Przebudowa ulicy przy boisku sportowym na odcinku A-B w m. Żeliszewki.****Przedłożony projekt uzgadnia się na następujących warunkach:**

1. Istniejąca sieć telekomunikacyjna podziemną, będąca własnością Telekomunikacji Polskiej S.A., Pionu Technicznej Obsługi Klienta, naniesiona na mapie sytuacyjno – wysokościowej.
2. Odkryte w trakcie prowadzenia prac, podziemne elementy infrastruktury telekomunikacyjnej TP nie zinwentaryzowane geodezyjnie, należy zabezpieczyć i niezwłocznie powiadomić TP, w celu określenia sposobu usunięcia kolizji.  
Kontakt:  
Pan Tadeusz Myszk  
tel. 58 6812936; fax 586812283,
3. Wykonawca z 7-dniowym wyprzedzeniem, musi pisemnie powiadomić Telekomunikację Polską S.A., Pion Technicznej Obsługi Klienta, Dział Zarządzania Zasobami Sieci, 80-376 Gdańsk, ul. Czerwony Dwór 25, fax 058 344 44 00, o zamiarze rozpoczęcia prac, podając jednocześnie numer powyższego Uzgodnienia.
4. Podczas prowadzenia prac:
  - w pobliżu urządzeń TP prace ziemne należy prowadzić ręcznie, z zachowaniem szczególnej ostrożności, przy skrzyżowaniach i zbliżeniach z urządzeniami TP S.A. zachować odległości wynikające z polskich i branżowych norm.
  - w razie odkrycia urządzeń telekomunikacyjnych należy je zabezpieczyć przed uszkodzeniem i osiadaniem ziemi. Skrzyżowania i zbliżenia należy wykonać zgodnie z wymaganiami Rozporządzenia Ministra Infrastruktury z 26.10.2005, a przed zasypaniem urządzeń, w celu stwierdzenia poprawności wykonania prac i braku uszkodzeń na urządzeniach TP, należy skontaktować się z pracownikiem TP wymienionym w punkcie 2.
  - przed rozpoczęciem prac ziemnych, ustalić głębokość ułożenia podziemnej infrastruktury TP metodą przekopu próbnego. W szczególnych przypadkach prace ziemne prowadzić pod nadzorem pracownika TP,
  - przy niwelacji terenu doprowadzić do zachowania normatywnej głębokości dla infrastruktury TP,
  - dokonać regulacji ram i pokryw studni kablowych do poziomu wyznaczonego przez projektowane rzędne. Koszty związane z regulacją, wymianą i naprawą uszkodzonych elementów studni oraz innych urządzeń telekomunikacyjnych podczas prowadzonych prac ponosi Inwestor,
  - w miejscach skrzyżowań oraz na planowanych wjazdach, na infrastrukturze TP zastosować osłonowe, dwudzielne rury Arota lub inne trwałe zabezpieczenie.
5. Telekomunikacja Polska S.A. Pion Technicznej Obsługi Klienta, zobowiązuje Inwestora i Wykonawcę robót do prowadzenia prac w sposób wykluczający możliwość uszkodzenia naszych urządzeń i powstania awarii sieci telekomunikacyjnej oraz pokrycia wszelkich kosztów związanych z powstaniem awarii sieci telekomunikacyjnej na skutek prowadzenia tych prac,
6. Zakończenie zadania inwestycyjnego wymaga zgłoszenia do TP w celu sprawdzenia prawidłowości wykonania prac. Kontakt zgodnie z punktem 2.
7. Ze względu na możliwość wystąpienia zmian w zasobach infrastruktury telekomunikacyjnej na obszarze objętym projektem, niniejsze Uzgodnienie ważne jest 24 miesiące od daty jego wydania.

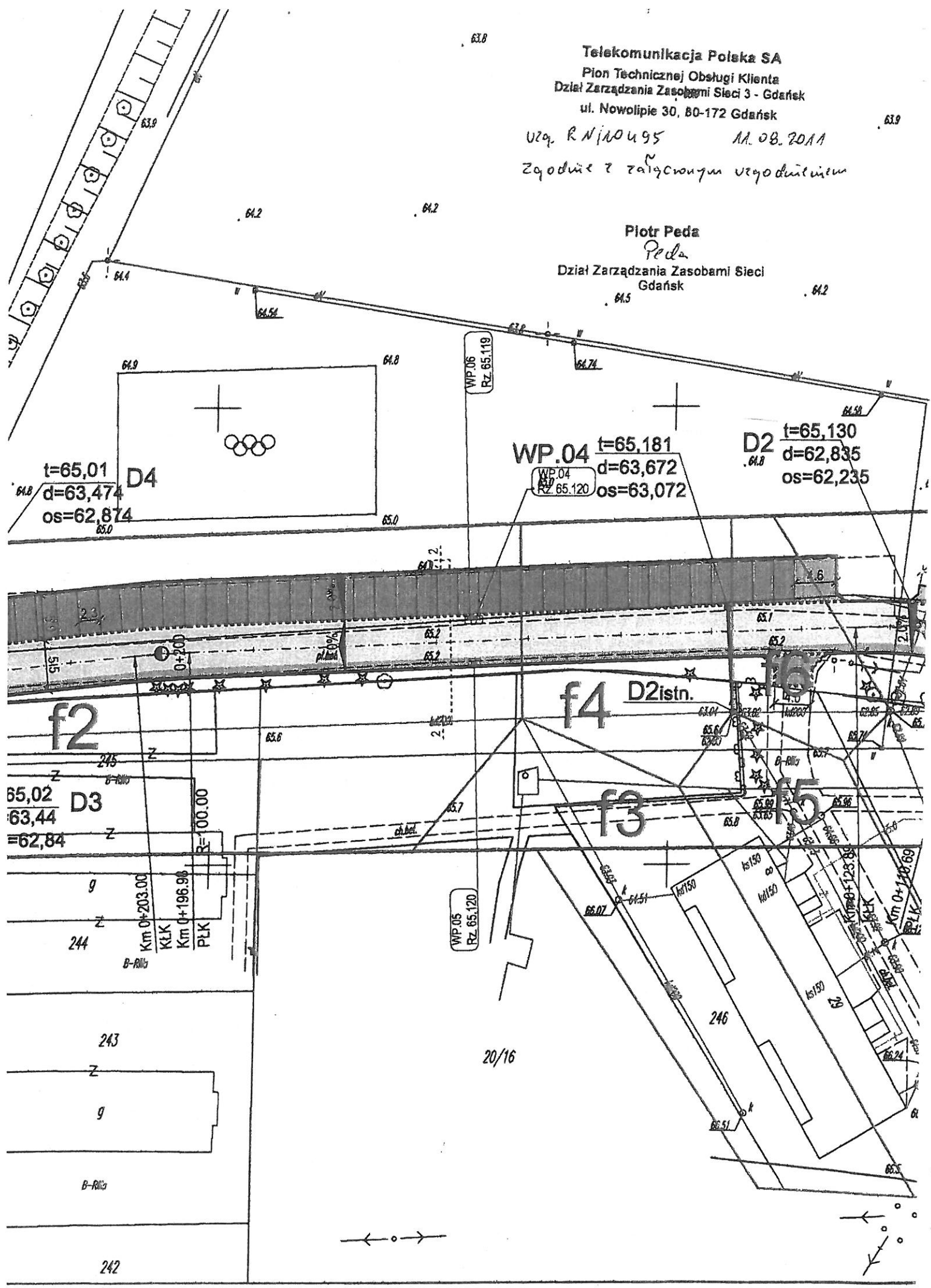
Piotr Peda

Dział Zarządzania Zasobami Sieci  
Gdańsk

Telekomunikacja Polska SA  
 Pion Technicznej Obsługi Klienta  
 Dział Zarządzania Zasobami Sieci 3 - Gdańsk  
 ul. Nowolipie 30, 80-172 Gdańsk

uzg. R N/A 04 95 11.08.2011  
 zgodnie z załączonym uzgodnieniem

Piotr Peda  
 Peda  
 Dział Zarządzania Zasobami Sieci  
 Gdańsk



ENERGA Oświetlenie Sp. z o.o. 228  
ul. Grotgera 7, 81-809 Sopot  
Biuro Umów i Dokumentacji  
tel. 058 760 12 55 wew. 41, 44

Uzgodnienie nr. 415/2011 z dnia 06.08.2011  
ważne 2 lata od y.w. daty. Uzgodniono projekt *Przebieg*

w m. *Prusze Gdansk* gm. *Prusze*  
ul. *Długa 28*

Uwagi:

1. Rozpoczęcie robót zgłosić na 14 dni przed terminem do ENERGA Oświetlenie Sp. z o.o. celem ustalenia bliższych szczegółów wstępujących kolizji i zbliżeń z urządzeniami i innymi energetycznymi.
2. Przy wykonywaniu robót napożyczyć odpowiednie energetyczne materiały jako czynne (pozi napięciem - mogące grozić porażeniem) i zachować warunki bezpieczeństwa.
3. Wykonawca robót pokrywa koszty robót, i poniesione straty przez ENERGA Oświetlenie Sp. z o.o. na skutek ewentualnych uszkodzeń urządzeń energetycznych podjętych przez wykonawcę.
4. W miejscach skrzyżowań kabli należy energetycznie osłonić rurami ochronnymi zgodnymi z zaleceniami normy N SEP-E-004.
5. Na skrzyżowaniach i zbliżeniach obiektów z sieci z istniejącą siecią energetyczną ENERGA Oświetlenie Sp. z o.o. prace wykonywać z zachowaniem szczególnych ostrożności, zgodnie z normą SEP-E-014.
6. Okryte kable podziemia odbiorcy przez ENERGA Oświetlenie Sp. z o.o.
7. Zachować odległości zalecane w projekcie od istniejących linii napowietrznych zgodnie z normami PN-IE-09100-7 N SEP-E-003.

Wszelkie prace wykonawca musi wykonać zgodnie z projektem i zaleceniami technicznymi. Wszelkie prace wykonywane na koszt wykonawcy. Wykonawca musi wykonać prace kontrolne dla istniejących kabli energetycznych.

ENERGA Oświetlenie Sp. z o.o. nie odpowiada za uszkodzenia urządzeń energetycznych wykonawcy. Wykonawca musi wykonać prace kontrolne dla istniejących kabli energetycznych.

Wykonawca musi wykonać prace kontrolne dla istniejących kabli energetycznych.

Wykonawca musi wykonać prace kontrolne dla istniejących kabli energetycznych.

Wykonawca musi wykonać prace kontrolne dla istniejących kabli energetycznych.

Wykonawca musi wykonać prace kontrolne dla istniejących kabli energetycznych.

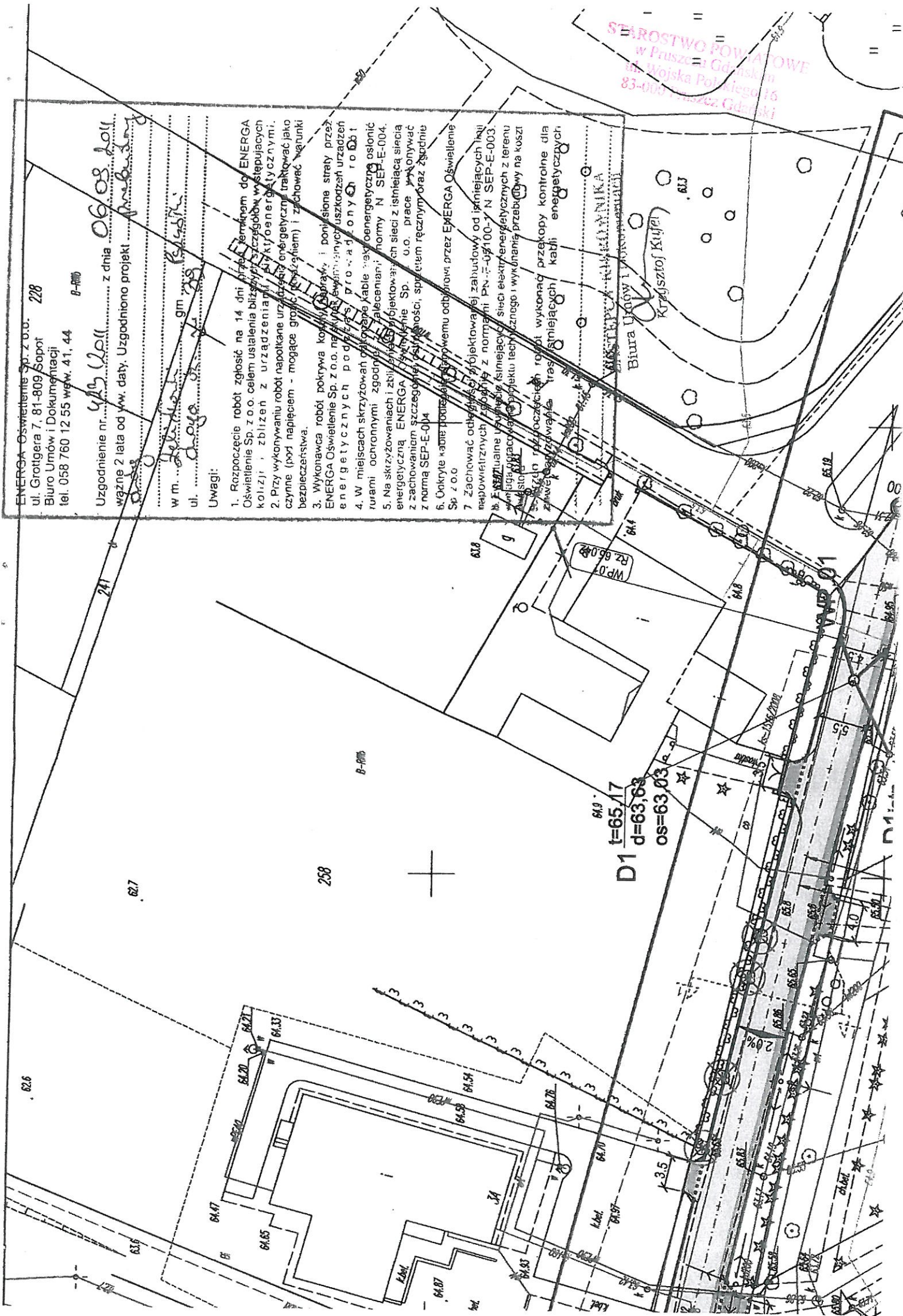
Wykonawca musi wykonać prace kontrolne dla istniejących kabli energetycznych.

Wykonawca musi wykonać prace kontrolne dla istniejących kabli energetycznych.

STAROSTWO POWIATOWE  
w Prusze Gdansk  
ul. Wojska Polskiego 16  
83-006 Prusze Gdansk

D1 f=65,17  
d=63,63  
os=63,03

Biura Umów i Dokumentacji  
Krzysztof Kujal



# WÓJT GMINY PSZCZÓŁKI

RIG 6733.9.2011.AR

Pszczołki, 10.10.2011 r.

## DECYZJA

### o ustaleniu lokalizacji inwestycji celu publicznego

Na podstawie art.50 ust.1 Ustawy z dnia 27 marca 2003 r. o planowaniu i zagospodarowaniu przestrzennym (Dz. U. nr 80 poz.717 z 2003 r., z późn. zm.) w związku z art. 4 ust.2 pkt 1 ww. ustawy oraz na podstawie art. 104 ustawy z dnia 14 czerwca 1960 r. Kodeks postępowania administracyjnego (tj. Dz. U. z 2000 r. nr 98, poz.1071 z późn. zm.), po rozpatrzeniu wniosku:

Gminy Pszczołki, 83-032 Pszczołki, ul. Pomorska 18, nr 2472.2011.DG, z dnia 16.06.2011r.

**Ustala się warunki zabudowy dla inwestycji:**  
Budowa dróg osiedlowych wraz z infrastrukturą towarzyszącą na terenie gminy Pszczołki, w miejscowości Pszczołki dz. nr 248, 25/4, 43/4, 43/5, 43/6, 65/2, 66/2, 67/4, 67/6, 69/5, 69/6, 69/7, 70/2, 75/3, 75/4, 75/5, 81/1, 82/4, 83/4, 84/4, 85/3, 85/6, 87/5, 88/7, 89/6, 90/5, 94/1, 95/11, 95/6, 96/2, 96/3, 97/1, 101/2, 103/6, 103/10, 106/5, 106/6, 120/6, 121/8, 122/2, 175/4, 179/1, 459/1, 459/2, 462/1, 462/3, 462/5, 463, 464, 465/1, 466/2, 468/3, 467, 288, 489, 484/2, 488, 489, 501/3, 530, 533, 534/1, 534/1, 534/2, 545, 558, 571/1, 571/10, 571/11, 571/2, 571/8, 626, 630, 673, 816, 858; w miejscowości Rębielec dz. nr 37, 39, 254, 255, 245, 246, 247, 248, 249

#### 1.0. Rodzaj inwestycji:

drogi z infrastrukturą techniczną

#### 2.0. Funkcje zabudowy i zagospodarowanie terenu:

Budowa dróg osiedlowych wraz z infrastrukturą towarzyszącą na terenie gminy Pszczołki

#### 3.0. Ustalenia dotyczące warunków i wymagań kształtowania iady przestrzennej:

- nie dotyczą (w obrębie terenów nie będzie występowała zabudowa kubaturowa).

#### 4.0. Ustalenia dotyczące ochrony środowiska, przyrody i krajobrazu:

4.1. Przedmiotowa inwestycja winna być projektowana, realizowana i użytkowana zgodnie z przepisami z zakresu ochrony środowiska, m.in. Ustawy z dn. 27 kwietnia 2001 – Prawo Ochrony Środowiska (Dz. U. z 2006 r. Nr 129 poz. 902 z późn. zm.).

4.2. Zgodnie z §3 ust. 1 pkt 60 Rozporządzenia Rady Ministrów z dnia 9 listopada 2010 r. w sprawie przedsięwzięć mogących potencjalnie znacząco oddziaływać na środowisko jako „drogi o nawierzchni twardej o całkowitej długości przedsięwzięcia powyżej 1 km, inne niż twarde, z wyłączeniem przebudowy dróg oraz obiektów mostowe w ciągu drogi o nawierzchni twardej, z wyłączeniem przebudowy dróg oraz obiektów mostowych, służących do obsługi stacji elektroenergetycznych i zlokalizowanych poza obszarami objętymi formami ochrony przyrody, których mowa w art. 6 ust. 1 pkt 1 - 5, 8 i 9 ustawy z dnia 16 kwietnia 2004 r. o ochronie przyrody”

W związku z powyższym, na podstawie art. 71 ust. 2 pkt 2 ustawy z dnia 3 października 2008r. o udostępnianiu informacji o środowisku i jego ochronie, udziale społeczeństwa w ochronie środowiska oraz o ocenach oddziaływania na środowisko (Dz. U. z 2008r., Nr 199, poz. 1227 ze zm.), realizacja przedsięwzięcia wymaga uzyskania decyzji o środowiskowych uwarunkowaniach.

Stosownie do treści art. 59 ust. 1 pkt 2 ww. ustawy realizacja planowanego przedsięwzięcia mogącego potencjalnie znacząco oddziaływać na środowisko wymaga przeprowadzenia oceny oddziaływania na środowisko, jeżeli obowiązek przeprowadzenia tej oceny został stwierdzony na podstawie art. 63 ust. 1.

W myśl poprzednich wyżej przepisów oraz art. 64 ust. 1 ustawy z dnia 3 października 2008r. o udostępnianiu informacji o środowisku i jego ochronie, udziale społeczeństwa w ochronie środowiska oraz o ocenach oddziaływania na środowisko (Dz. U. z 2008r., Nr 199, poz. 1227 ze zm.), obowiązek przeprowadzenia oceny oddziaływania przedsięwzięcia na środowisko dla planowanego przedsięwzięcia mogącego potencjalnie znacząco oddziaływać na środowisko stwierdza, w drodze postanowienia, organ właściwy do wydania decyzji o środowiskowych uwarunkowaniach, po zasięgnięciu opinii Państwowego Powiatowego Inspektora Sanitarnego oraz Regionalnego Dyrektora Ochrony Środowiska.

Postanowienie wydaje się również, jeżeli organ nie stwierdzi potrzeby przeprowadzenia oceny oddziaływania przedsięwzięcia na środowisko.

Wójt Gminy Pszczołki postanowieniem nr RIG.6220.6.9.2011.MSZ z dnia 07.06.2011 r., po zasięgnięciu opinii Państwowego Powiatowego Inspektora Sanitarnego (opinia nr SE.ZNS.80/496/18/11 z dnia 19.04.2011r.) oraz Regionalnego Dyrektora Ochrony Środowiska (postanowienie nr RDOŚ-Gd.WO.4240.325.2.2011.PW z dnia 12.05.2011r.), stwierdził że planowane przedsięwzięcie nie spełnia przesłanek kwalifikujących je do przeprowadzenia oceny oddziaływania przedsięwzięcia na środowisko.

W związku z powyższym, na podstawie art. 71 ust. 2 pkt 2 ustawy z dnia 3 października 2008r. o udostępnianiu informacji o środowisku i jego ochronie, udziale społeczeństwa w ochronie środowiska oraz o ocenach oddziaływania na środowisko (Dz. U. z 2008r., Nr 199, poz. 1227 ze zm.), realizacja przedsięwzięcia wymaga uzyskania decyzji o środowiskowych uwarunkowaniach.

Stosownie do treści art. 59 ust. 1 pkt 2 ww. ustawy realizacja planowanego przedsięwzięcia mogącego potencjalnie znacząco oddziaływać na środowisko wymaga przeprowadzenia oceny oddziaływania na środowisko, jeżeli obowiązek przeprowadzenia tej oceny został stwierdzony na podstawie art. 63 ust. 1.

W myśl poprzednich wyżej przepisów oraz art. 64 ust. 1 ustawy z dnia 3 października 2008r. o udostępnianiu informacji o środowisku i jego ochronie, udziale społeczeństwa w ochronie środowiska oraz o ocenach oddziaływania na środowisko (Dz. U. z 2008r., Nr 199, poz. 1227 ze zm.), obowiązek przeprowadzenia oceny oddziaływania przedsięwzięcia na środowisko dla planowanego przedsięwzięcia mogącego potencjalnie znacząco oddziaływać na środowisko stwierdza, w drodze postanowienia, organ właściwy do wydania decyzji o środowiskowych uwarunkowaniach, po zasięgnięciu opinii Państwowego Powiatowego Inspektora Sanitarnego oraz Regionalnego Dyrektora Ochrony Środowiska.

Postanowienie wydaje się również, jeżeli organ nie stwierdzi potrzeby przeprowadzenia oceny oddziaływania przedsięwzięcia na środowisko.

Wójt Gminy Pszczołki postanowieniem nr RIG.6220.6.9.2011.MSZ z dnia 07.06.2011 r., po zasięgnięciu opinii Państwowego Powiatowego Inspektora Sanitarnego (opinia nr SE.ZNS.80/496/18/11 z dnia 19.04.2011r.) oraz Regionalnego Dyrektora Ochrony Środowiska (postanowienie nr RDOŚ-Gd.WO.4240.325.2.2011.PW z dnia 12.05.2011r.), stwierdził że planowane przedsięwzięcie nie spełnia przesłanek kwalifikujących je do przeprowadzenia oceny oddziaływania przedsięwzięcia na środowisko.

W związku z powyższym, na podstawie art. 71 ust. 2 pkt 2 ustawy z dnia 3 października 2008r. o udostępnianiu informacji o środowisku i jego ochronie, udziale społeczeństwa w ochronie środowiska oraz o ocenach oddziaływania na środowisko (Dz. U. z 2008r., Nr 199, poz. 1227 ze zm.), realizacja przedsięwzięcia wymaga uzyskania decyzji o środowiskowych uwarunkowaniach.

Stosownie do treści art. 59 ust. 1 pkt 2 ww. ustawy realizacja planowanego przedsięwzięcia mogącego potencjalnie znacząco oddziaływać na środowisko wymaga przeprowadzenia oceny oddziaływania na środowisko, jeżeli obowiązek przeprowadzenia tej oceny został stwierdzony na podstawie art. 63 ust. 1.

W myśl poprzednich wyżej przepisów oraz art. 64 ust. 1 ustawy z dnia 3 października 2008r. o udostępnianiu informacji o środowisku i jego ochronie, udziale społeczeństwa w ochronie środowiska oraz o ocenach oddziaływania na środowisko (Dz. U. z 2008r., Nr 199, poz. 1227 ze zm.), obowiązek przeprowadzenia oceny oddziaływania przedsięwzięcia na środowisko dla planowanego przedsięwzięcia mogącego potencjalnie znacząco oddziaływać na środowisko stwierdza, w drodze postanowienia, organ właściwy do wydania decyzji o środowiskowych uwarunkowaniach, po zasięgnięciu opinii Państwowego Powiatowego Inspektora Sanitarnego oraz Regionalnego Dyrektora Ochrony Środowiska.

Postanowienie wydaje się również, jeżeli organ nie stwierdzi potrzeby przeprowadzenia oceny oddziaływania przedsięwzięcia na środowisko.

Wójt Gminy Pszczołki postanowieniem nr RIG.6220.6.9.2011.MSZ z dnia 07.06.2011 r., po zasięgnięciu opinii Państwowego Powiatowego Inspektora Sanitarnego (opinia nr SE.ZNS.80/496/18/11 z dnia 19.04.2011r.) oraz Regionalnego Dyrektora Ochrony Środowiska (postanowienie nr RDOŚ-Gd.WO.4240.325.2.2011.PW z dnia 12.05.2011r.), stwierdził że planowane przedsięwzięcie nie spełnia przesłanek kwalifikujących je do przeprowadzenia oceny oddziaływania przedsięwzięcia na środowisko.

Dla przedmiotowej inwestycji obowiązują Decyzja Wójta Gminy Pszczołki nr RIG.6220.6.9.2011.MSZ z dnia 07.06.2011 r. o środowiskowych uwarunkowaniach przedsięwzięcia

#### 4.3. Przy przejściach infrastruktury w sąsiedztwie drzew należy:

- prace ziemne związane z przebudową wykonywać w sposób nie szkodzący zieleni wysokiej
- na czas trwania prac budowlanych zabezpieczyć drzewa, które nie podlegają wycince
- prace ziemne prowadzić poza zakres intensywniej roślinności
- po wykonaniu prac przywrócić teren do stanu pierwotnego

4.4. Wszelkie zmiany w roślinności muszą być poprzedzone wydaniem decyzji zezwalającej, zgodnie z art. 83 ustawy z dnia 16 kwietnia 2004 r. o ochronie przyrody (Dz. U. z 2004 r. nr 92, poz. 680 z późniejszymi zmianami).

#### 5.0. Ustalenia dotyczące ochrony dziedzictwa kulturowego i zabytków oraz ochrony dóbr kultury współczesnej – nie dotyczą

#### 6.0. Ustalenia dotyczące obsługi i infrastruktury technicznej

6.1. Gospodarowanie odpadami: przewidzieć pojemniki służące do czasowego gromadzenia odpadów stałych (na czas budowy)

6.2. Wszelkie kolizje projektowanej inwestycji z istniejącą infrastrukturą należy eliminować na warunkach i w uzgodnieniu z jej gestorem.

#### 7.0. Ustalenia wymagania dotyczące ochrony interesów osób trzecich

7.1. Roboty budowlane należy prowadzić w sposób zapewniający zachowanie istniejących na terenie działek sieci infrastruktury technicznej.

7.2. Przebudowa sieci możliwa jest na warunkach określonych przez gestorów sieci

7.3. Wejście na teren nieruchomości wymaga porozumienia z jego dysponentami, uporządkowania i przywrócenia poprzednich walorów gruntu oraz wypłacenia ustalonych umową odszkodowań.

#### 8.0. Ustalenia dotyczące granic i sposobu zagospodarowania terenów podlegających ochronie, ustalonych na podstawie odrębnych przepisów, w tym terenów górniczych, a także naruszonych, nie określają się

9. LINIE ROZGRANICZAJĄCE TEREN INWESTYCYJNY

Granice terenu objętego niniejszą decyzją określono na mapie w skali 1:2000 stanowiącej załącznik nr 1 do niniejszej decyzji.

#### 10. INNE USTALENIA

- Projekt budowlany należy wykonać zgodnie z obowiązującymi przepisami i normami.
- Usytuowanie projektowanych sieci uzbrojenia terenu (przyłączy) należy uzgodnić ze ZUDP

#### UZASADNIENIE

Z przeprowadzonej analizy stanu faktycznego i prawnego oraz warunków zagospodarowania terenu wynikających z przepisów odrębnych wynika, iż możliwe jest wydanie decyzji o ustaleniu lokalizacji celu publicznego, gdyż w rozpatrywanym przypadku:

- nie występuje sprzeczność zamierzenia z przepisami odrębnymi.
- Projekt decyzji został uzgodniony z Państwowym Inspektorem Sanitarnym Marszałka Województwa Pomorskiego nr MW.M1-6006/M2/89/2011 z dnia 29.07.2011 r., Państwowym Inspektorem Sanitarnym Górnego nr ROŚ.7331-267/1/JL z dnia 08.08.2011 r. oraz Państwowym Inspektorem Powiatu Gdańskiego nr IN.544.1/KP/45/11 z dnia 17.08.2011 r. Działki oznaczone geodezyjnie nr 42/11, 42/12, 42/16, 42/48, 42/50, 42/51, 44, 61, 95/2, 100, 112, 133, 155, 156/17, 165 w miejscowości Kolnik nie zostały uwzględnione w decyzji o ustaleniu lokalizacji inwestycji celu publicznego ponieważ posiadają aktualny plan zagospodarowania przestrzennego uchwalony Uchwałą Rady Gminy Pszczołki Nr XXXI/283/09 z dnia 12 listopada 2009 r.

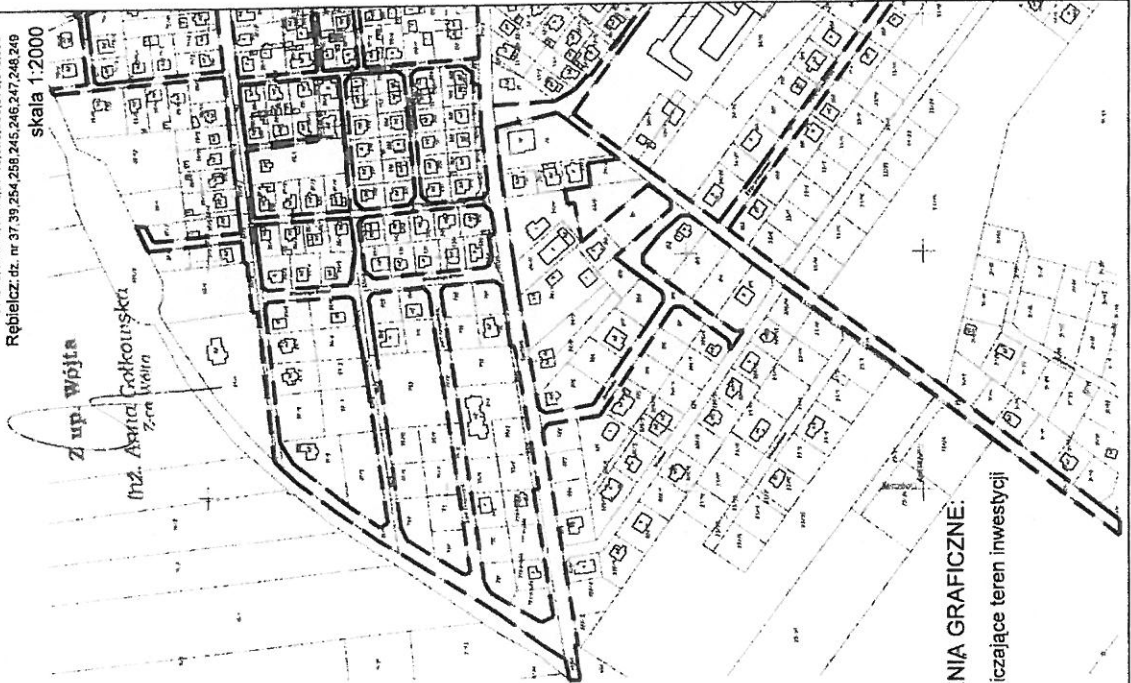
#### Załączniki:

1. Mapa zasadnicza dla celów informacyjnych w skali 1:2000 - załącznik nr 1.
2. Analiza funkcji oraz cech zabudowy i zagospodarowania terenu oraz analiza formalno - prawna - część tekstowa - załącznik nr 2.
3. Analiza funkcji oraz cech zabudowy i zagospodarowania terenu - część graficzna - załącznik nr 3.

Zwrotła się z opłatą skarbowej na podstawie art. 7 ust. 3 Ustawy z dnia 16 listopada 2006r o opłacie skarbowej (Dz.U.2006.225.1635)

Projekt decyzji opracowała mgr inż. arch. Magda Rosenbajer-Chojnowska nr rejestracyjny w Północnej Okręgowej Izbie Urbanistów G-235/2007

Załącznik nr 1.1 do decyzji  
Wójt Gminy Pszczółki  
nr RIG.6733.9.2011.AR  
Pszczółki: dz. nr 24/R251A, 43A, 43B, 43C, 43D, 43E, 43F, 43G, 43H, 43I, 43J, 43K, 43L, 43M, 43N, 43O, 43P, 43Q, 43R, 43S, 43T, 43U, 43V, 43W, 43X, 43Y, 43Z, 43AA, 43AB, 43AC, 43AD, 43AE, 43AF, 43AG, 43AH, 43AI, 43AJ, 43AK, 43AL, 43AM, 43AN, 43AO, 43AP, 43AQ, 43AR, 43AS, 43AT, 43AU, 43AV, 43AW, 43AX, 43AY, 43AZ, 43BA, 43BB, 43BC, 43BD, 43BE, 43BF, 43BG, 43BH, 43BI, 43BJ, 43BK, 43BL, 43BM, 43BN, 43BO, 43BP, 43BQ, 43BR, 43BS, 43BT, 43BU, 43BV, 43BW, 43BX, 43BY, 43BZ, 43CA, 43CB, 43CC, 43CD, 43CE, 43CF, 43CG, 43CH, 43CI, 43CJ, 43CK, 43CL, 43CM, 43CN, 43CO, 43CP, 43CQ, 43CR, 43CS, 43CT, 43CU, 43CV, 43CW, 43CX, 43CY, 43CZ, 43DA, 43DB, 43DC, 43DD, 43DE, 43DF, 43DG, 43DH, 43DI, 43DJ, 43DK, 43DL, 43DM, 43DN, 43DO, 43DP, 43DQ, 43DR, 43DS, 43DT, 43DU, 43DV, 43DW, 43DX, 43DY, 43DZ, 43EA, 43EB, 43EC, 43ED, 43EE, 43EF, 43EG, 43EH, 43EI, 43EJ, 43EK, 43EL, 43EM, 43EN, 43EO, 43EP, 43EQ, 43ER, 43ES, 43ET, 43EU, 43EV, 43EW, 43EX, 43EY, 43EZ, 43FA, 43FB, 43FC, 43FD, 43FE, 43FF, 43FG, 43FH, 43FI, 43FJ, 43FK, 43FL, 43FM, 43FN, 43FO, 43FP, 43FQ, 43FR, 43FS, 43FT, 43FU, 43FV, 43FW, 43FX, 43FY, 43FZ, 43GA, 43GB, 43GC, 43GD, 43GE, 43GF, 43GG, 43GH, 43GI, 43GJ, 43GK, 43GL, 43GM, 43GN, 43GO, 43GP, 43GQ, 43GR, 43GS, 43GT, 43GU, 43GV, 43GW, 43GX, 43GY, 43GZ, 43HA, 43HB, 43HC, 43HD, 43HE, 43HF, 43HG, 43HH, 43HI, 43HJ, 43HK, 43HL, 43HM, 43HN, 43HO, 43HP, 43HQ, 43HR, 43HS, 43HT, 43HU, 43HV, 43HW, 43HX, 43HY, 43HZ, 43IA, 43IB, 43IC, 43ID, 43IE, 43IF, 43IG, 43IH, 43II, 43IJ, 43IK, 43IL, 43IM, 43IN, 43IO, 43IP, 43IQ, 43IR, 43IS, 43IT, 43IU, 43IV, 43IW, 43IX, 43IY, 43IZ, 43JA, 43JB, 43JC, 43JD, 43JE, 43JF, 43JG, 43JH, 43JI, 43JJ, 43JK, 43JL, 43JM, 43JN, 43JO, 43JP, 43JQ, 43JR, 43JS, 43JT, 43JU, 43JV, 43JW, 43JX, 43JY, 43JZ, 43KA, 43KB, 43KC, 43KD, 43KE, 43KF, 43KG, 43KH, 43KI, 43KJ, 43KL, 43KM, 43KN, 43KO, 43KP, 43KQ, 43KR, 43KS, 43KT, 43KU, 43KV, 43KW, 43KX, 43KY, 43KZ, 43LA, 43LB, 43LC, 43LD, 43LE, 43LF, 43LG, 43LH, 43LI, 43LJ, 43LK, 43LL, 43LM, 43LN, 43LO, 43LP, 43LQ, 43LR, 43LS, 43LT, 43LU, 43LV, 43LW, 43LX, 43LY, 43LZ, 43MA, 43MB, 43MC, 43MD, 43ME, 43MF, 43MG, 43MH, 43MI, 43MJ, 43MK, 43ML, 43MN, 43MO, 43MP, 43MQ, 43MR, 43MS, 43MT, 43MU, 43MV, 43MW, 43MX, 43MY, 43MZ, 43NA, 43NB, 43NC, 43ND, 43NE, 43NF, 43NG, 43NH, 43NI, 43NJ, 43NK, 43NL, 43NM, 43NO, 43NP, 43NQ, 43NR, 43NS, 43NT, 43NU, 43NV, 43NW, 43NX, 43NY, 43NZ, 43OA, 43OB, 43OC, 43OD, 43OE, 43OF, 43OG, 43OH, 43OI, 43OJ, 43OK, 43OL, 43OM, 43ON, 43OO, 43OP, 43OQ, 43OR, 43OS, 43OT, 43OU, 43OV, 43OW, 43OX, 43OY, 43OZ, 43PA, 43PB, 43PC, 43PD, 43PE, 43PF, 43PG, 43PH, 43PI, 43PJ, 43PK, 43PL, 43PM, 43PN, 43PO, 43PP, 43PQ, 43PR, 43PS, 43PT, 43PU, 43PV, 43PW, 43PX, 43PY, 43PZ, 43QA, 43QB, 43QC, 43QD, 43QE, 43QF, 43QG, 43QH, 43QI, 43QJ, 43QK, 43QL, 43QM, 43QN, 43QO, 43QP, 43QQ, 43QR, 43QS, 43QT, 43QU, 43QV, 43QW, 43QX, 43QY, 43QZ, 43RA, 43RB, 43RC, 43RD, 43RE, 43RF, 43RG, 43RH, 43RI, 43RJ, 43RK, 43RL, 43RM, 43RN, 43RO, 43RP, 43RQ, 43RR, 43RS, 43RT, 43RU, 43RV, 43RW, 43RX, 43RY, 43RZ, 43SA, 43SB, 43SC, 43SD, 43SE, 43SF, 43SG, 43SH, 43SI, 43SJ, 43SK, 43SL, 43SM, 43SN, 43SO, 43SP, 43SQ, 43SR, 43SS, 43ST, 43SU, 43SV, 43SW, 43SX, 43SY, 43SZ, 43TA, 43TB, 43TC, 43TD, 43TE, 43TF, 43TG, 43TH, 43TI, 43TJ, 43TK, 43TL, 43TM, 43TN, 43TO, 43TP, 43TQ, 43TR, 43TS, 43TT, 43TU, 43TV, 43TW, 43TX, 43TY, 43TZ, 43UA, 43UB, 43UC, 43UD, 43UE, 43UF, 43UG, 43UH, 43UI, 43UJ, 43UK, 43UL, 43UM, 43UN, 43UO, 43UP, 43UQ, 43UR, 43US, 43UT, 43UU, 43UV, 43UW, 43UX, 43UY, 43UZ, 43VA, 43VB, 43VC, 43VD, 43VE, 43VF, 43VG, 43VH, 43VI, 43VJ, 43VK, 43VL, 43VM, 43VN, 43VO, 43VP, 43VQ, 43VR, 43VS, 43VT, 43VU, 43VV, 43VW, 43VX, 43VY, 43VZ, 43WA, 43WB, 43WC, 43WD, 43WE, 43WF, 43WG, 43WH, 43WI, 43WJ, 43WK, 43WL, 43WM, 43WN, 43WO, 43WP, 43WQ, 43WR, 43WS, 43WT, 43WU, 43WV, 43WW, 43WX, 43WY, 43WZ, 43XA, 43XB, 43XC, 43XD, 43XE, 43XF, 43XG, 43XH, 43XI, 43XJ, 43XK, 43XL, 43XM, 43XN, 43XO, 43XP, 43XQ, 43XR, 43XS, 43XT, 43XU, 43XV, 43XW, 43XX, 43XY, 43XZ, 43YA, 43YB, 43YC, 43YD, 43YE, 43YF, 43YG, 43YH, 43YI, 43YJ, 43YK, 43YL, 43YM, 43YN, 43YO, 43YP, 43YQ, 43YR, 43YS, 43YT, 43YU, 43YV, 43YW, 43YX, 43YY, 43YZ, 43ZA, 43ZB, 43ZC, 43ZD, 43ZE, 43ZF, 43ZG, 43ZH, 43ZI, 43ZJ, 43ZK, 43ZL, 43ZM, 43ZN, 43ZO, 43ZP, 43ZQ, 43ZR, 43ZS, 43ZT, 43ZU, 43ZV, 43ZW, 43ZX, 43ZY, 43ZZ



**POUCZENIE**

Niniejsza decyzja nie rodzi praw do terenu oraz nie narusza prawa własności i uprawnień osób trzecich. Wnioskodawcy, który nie uzyskał prawa dysponowania gruntem na cele budowlane, nie przysługują roszczenia o zwrot nakładów poniesionych w związku z otrzymaniem niniejszej decyzji. Prace budowlane przy realizacji inwestycji można rozpocząć dopiero po uprawnomocnieniu się decyzji o pozwoleniu na budowę.

Decyzja niniejsza traci ważność jeżeli:

1. inny wnioskodawca uzyskał pozwolenie na budowę
  2. dla tego terenu uchwalono plan miejscowy, którego ustalenia są inne niż w wydanej decyzji.
- Od niniejszej decyzji służy odwołanie do Starostowskiego Kolegium Odwoławczego w Gdańsku za pośrednictwem Wójta Gminy Pszczółki w terminie 14 dni od dnia doręczenia.



Otrzymują:  
1. Urząd Gminy w Pszczółkach  
2. a/a

Z up. Wójta

mgr. Anna Galkowska  
Z up. Wójta

### ANALIZA

urbanistyczna i formalna – prawna  
w postępowaniu o wydanie decyzji o ustaleniu lokalizacji inwestycji celu publicznego  
zgodnie z art. 4 ust.2 pkt.1, art. 53 ust.3 Ustawy z dnia 27 marca 2003 r. o planowaniu  
i zagospodarowaniu przestrzennym (Dz. U. Nr 80 poz. 717, z późn. zm.).

### A. ANALIZA STANU FAKTYCZNEGO TERENU OBJĘTEGO WNIOSEM

1. Wnioskodawca: Gmina Pszczółki, 83-032 Pszczółki, ul. Pomorska 18
2. Przedmiot wniosku: budowa dróg osiedlowych wraz z infrastrukturą towarzyszącą na terenie gminy Pszczółki
3. Lokalizacja:  
Pszczółki dz. nr: 24/18, 25/4, 43/4, 43/6, 65/2, 66/2, 67/4, 67/6, 68/5, 69/4, 69/5, 69/6, 70/2, 75/3, 75/4, 80/3, 81/1, 82/4, 83/4, 84/4, 85/6, 87/5, 89/7, 89/8, 90/5, 94/1, 95/1, 95/6, 96/2, 96/3, 97/1, 101/2, 103/6, 103/10, 106/5, 106/6, 120/6, 121/8, 122/2, 175/4, 179/1, 459/1, 459/2, 462/1, 462/3, 462/5, 463, 464, 465/1, 465/2, 483, 489, 489/2, 488, 499, 501/3, 530, 533, 534/1, 534/1, 534/2, 545, 558, 571/1, 571/10, 571/11, 571/12, 571/16, 626, 630, 673, 616, 658; Rębielec dz. nr: 37, 39, 254, 258, 245, 246, 247, 248, 249;

### B. ANALIZA WARUNKÓW ORAZ ZASAD ZAGOSPODAROWANIA TERENU WNIKAJĄCYCH Z PRZEPISÓW ODRĘBNYCH

- w zakresie:
1. Warunków i wymagań kształtowania ładu przestrzennego – nie określa się
  2. Ochrony środowiska i zdrowia ludzi
    - a) Ustawa Prawo ochrony środowiska z dnia 27 kwietnia 2001 r. (Dz. U. z 2006 r. Nr 129 poz. 902 ze zm.);
      - Zgodnie z §3 ust. 1 pkt 60 Rozporządzenia Rady Ministrów z dnia 9 listopada 2010 r. w sprawie przedsięwzięć mogących potencjalnie znacząco oddziaływać na środowisko jako „drogi o nawierzchni twardej o całkowitej długości przedsięwzięcia powyżej 1 km, inne niż wymienione w §2 ust.1 pkt 31 i 32 oraz obiekty mostowe w ciągu drogi o nawierzchni twardej, z wyłączeniem przebudowy dróg oraz obiektów mostowych, służących do obsługi stacji elektroenergetycznych i zlokalizowanych poza obszarami objętymi formami ochrony przyrody, których mowa w art. 6 ust. 1 pkt 1 - 5, 8 i 9 ustawy z dnia 16 kwietnia 2004 r. o ochronie przyrody”.
      - W związku z powyższym, na podstawie art. 71 ust. 2 pkt 2 ustawy z dnia 3 października 2008r., o udostępnianiu informacji o środowisku i jego ochronie, udziale społeczeństwa w ochronie środowiska oraz o ocenach oddziaływania na środowisko (Dz. U. z 2008r., Nr 199, poz. 1227 ze zm.), realizacja przedsięwzięcia wymaga uzyskania decyzji o środowiskowych uwarunkowaniach.
      - Stosownie do treści art. 59 ust. 1 pkt 2 ww. ustawy realizacja planowanego przedsięwzięcia mogącego potencjalnie znacząco oddziaływać na środowisko wymaga przeprowadzenia oceny oddziaływania na środowisko, jeżeli obowiązek przeprowadzenia tej oceny został stwierdzony na podstawie art. 63 ust. 1.
    - W myśl przywołanych wyżej przepisów oraz art. 64 ust. 1 ustawy z dnia 3 października 2008r., o udostępnianiu informacji o środowisku i jego ochronie, udziale społeczeństwa w ochronie środowiska oraz o ocenach oddziaływania na środowisko (Dz. U. z 2008r., Nr 199, poz. 1227 ze zm.), obowiązek przeprowadzenia oceny oddziaływania przedsięwzięcia na środowisko dla planowanego przedsięwzięcia mogącego potencjalnie znacząco oddziaływać na środowisko stwierdza, w drodze postanowienia, organ właściwy do wydania decyzji o środowiskowych uwarunkowaniach, po zasięgnięciu opinii Państwowego Powiatowego Inspektora Sanitarnego oraz Regionalnego Dyrektora Ochrony Środowiska.
    - Postanowienie wydaje się również, jeżeli organ nie stwierdzi potrzeby przeprowadzenia oceny oddziaływania przedsięwzięcia na środowisko.
- Wójt Gminy Pszczółki, postanowieniem nr RIG.6220.6.9.2011.MSZ z dnia 07.06.2011 r., po zasięgnięciu opinii Państwowego Powiatowego Inspektora Sanitarnego (opinia nr SEZNS-8046676/11 z dnia 19.04.2011r.) oraz Regionalnego Dyrektora Ochrony Środowiska (postanowienie nr RDOS-Gd-WOO.4240.325.2.2011.PW z dnia 12.05.2011r.), stwierdził że planowane przedsięwzięcie nie spełnia przesłanek kwalifikujących je do przeprowadzenia oceny oddziaływania przedsięwzięcia na środowisko.
- Dla przedmiotu inwestycji obowiązuje Decyzja Wójta Gminy Pszczółki nr RIG.6220.6.9.2011.MSZ z dnia 07.06.2011 r. o środowiskowych uwarunkowaniach przedsięwzięcia.

b) Ustawa z dnia 3 października 2008 r. o udostępnianiu informacji o środowisku i jego ochronie, udziale społeczeństwa w ochronie środowiska oraz o ocenach oddziaływania na środowisko (Dz. U. Nr 199, poz. 1227)

- Przedmiotowy teren jest położony poza granicami obszaru Natura 2000

URZĄD GMINY  
w Pszczółkach  
ul. Pomorska 18

Załącznik nr 1.4 do decyzji  
Wójta Gminy Pszczółki  
nr RIG.6733.9.2011.AR

Pszczółki: dz. nr 24/18, 25/4, 43/4, 43/6, 65/2, 66/2, 67/4, 67/6, 68/5, 69/4, 69/5, 69/6, 70/2, 75/3, 75/4, 80/3, 81/1, 82/4, 83/4, 84/4, 85/6, 87/5, 89/7, 89/8, 90/5, 94/1, 95/1, 95/6, 96/2, 96/3, 97/1, 101/2, 103/6, 103/10, 106/5, 106/6, 120/6, 121/8, 122/2, 175/4, 179/1, 459/1, 459/2, 462/1, 462/3, 462/5, 463, 464, 465/1, 465/2, 483, 489, 489/2, 488, 499, 501/3, 530, 533, 534/1, 534/1, 534/2, 545, 558, 571/1, 571/10, 571/11, 571/12, 571/16, 626, 630, 673, 616, 658

Rębielec: dz. nr 37, 39, 254, 258, 245, 246, 247, 248, 249

skala 1:2000

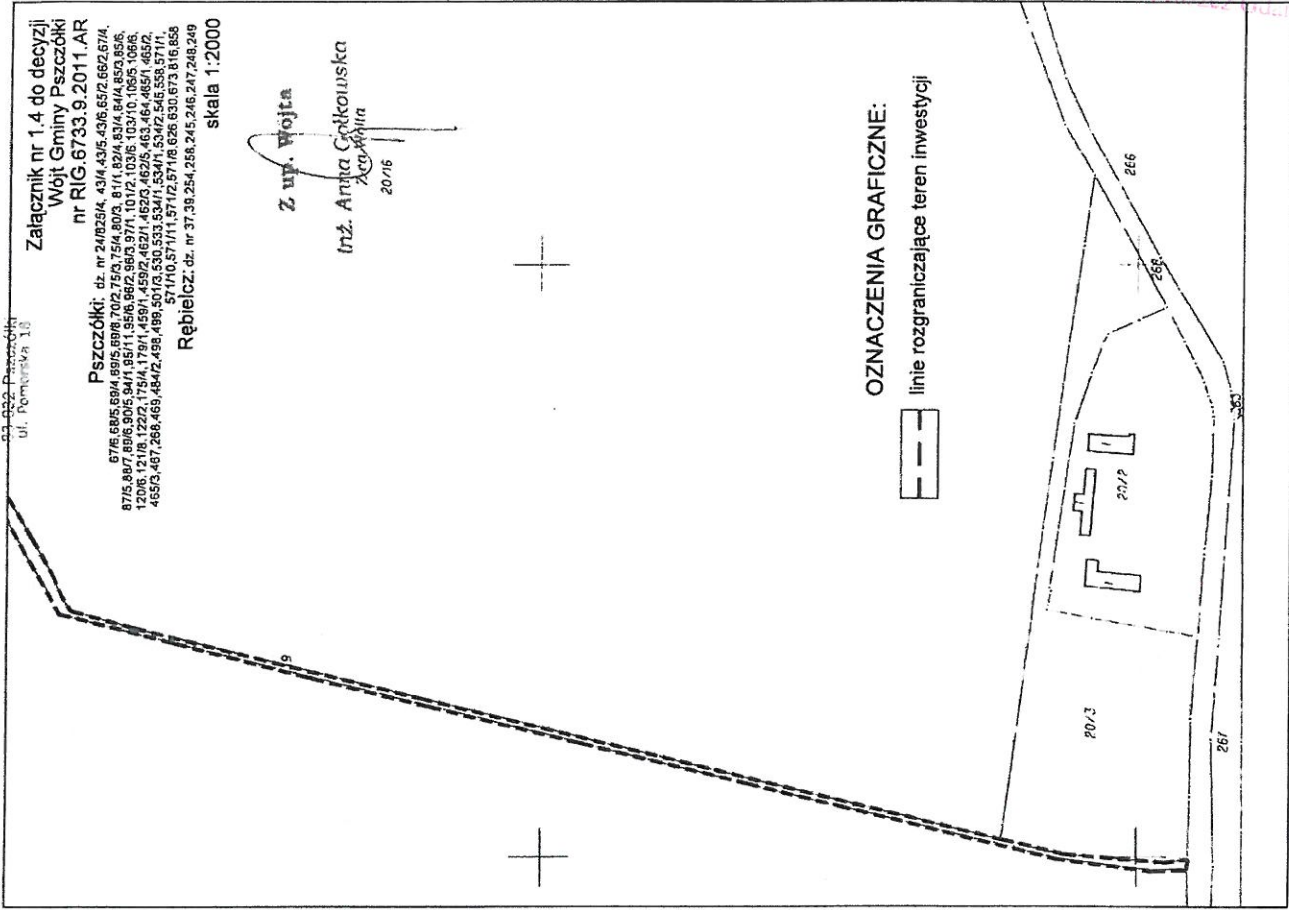
Z up. Wójta

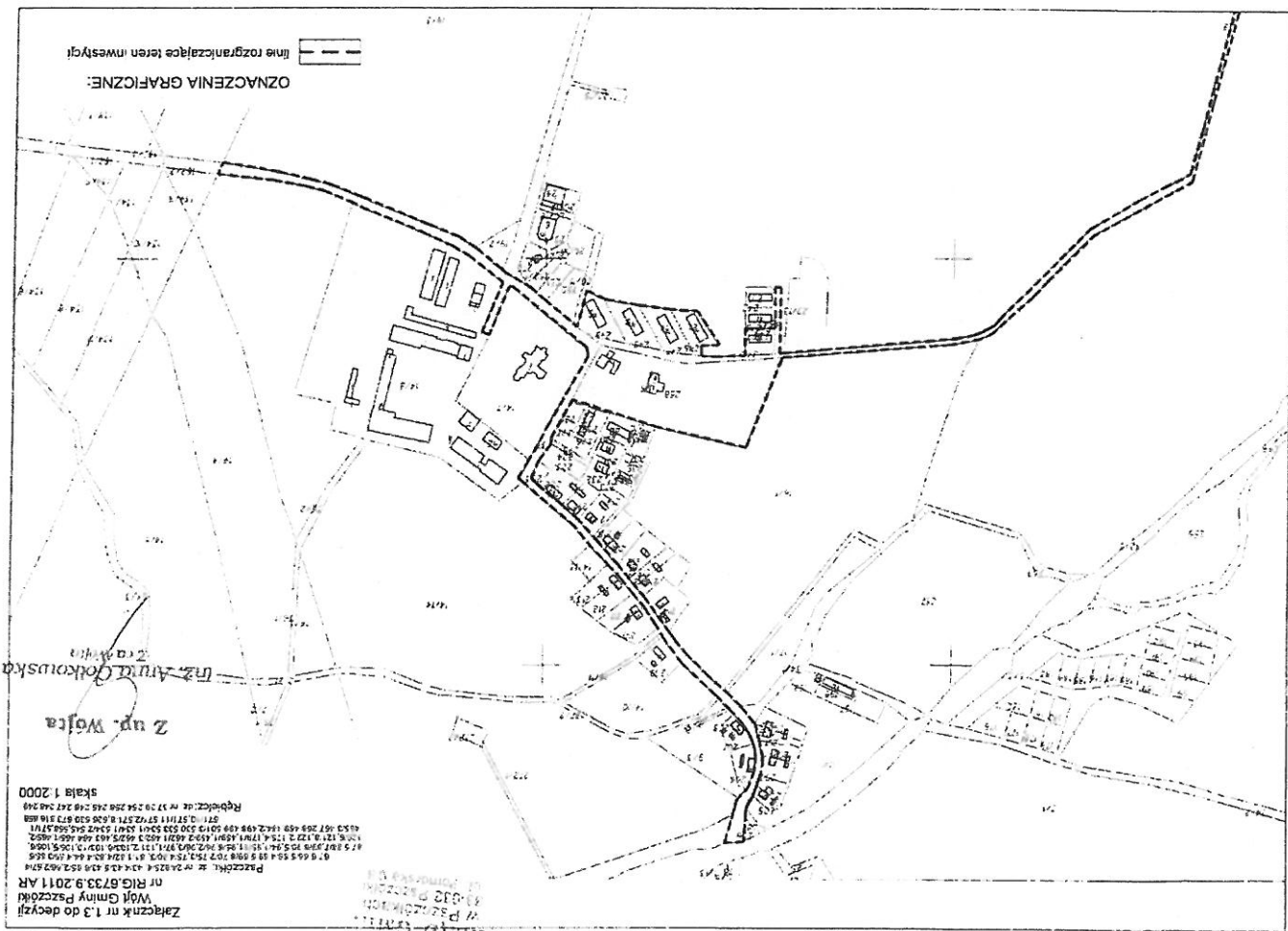
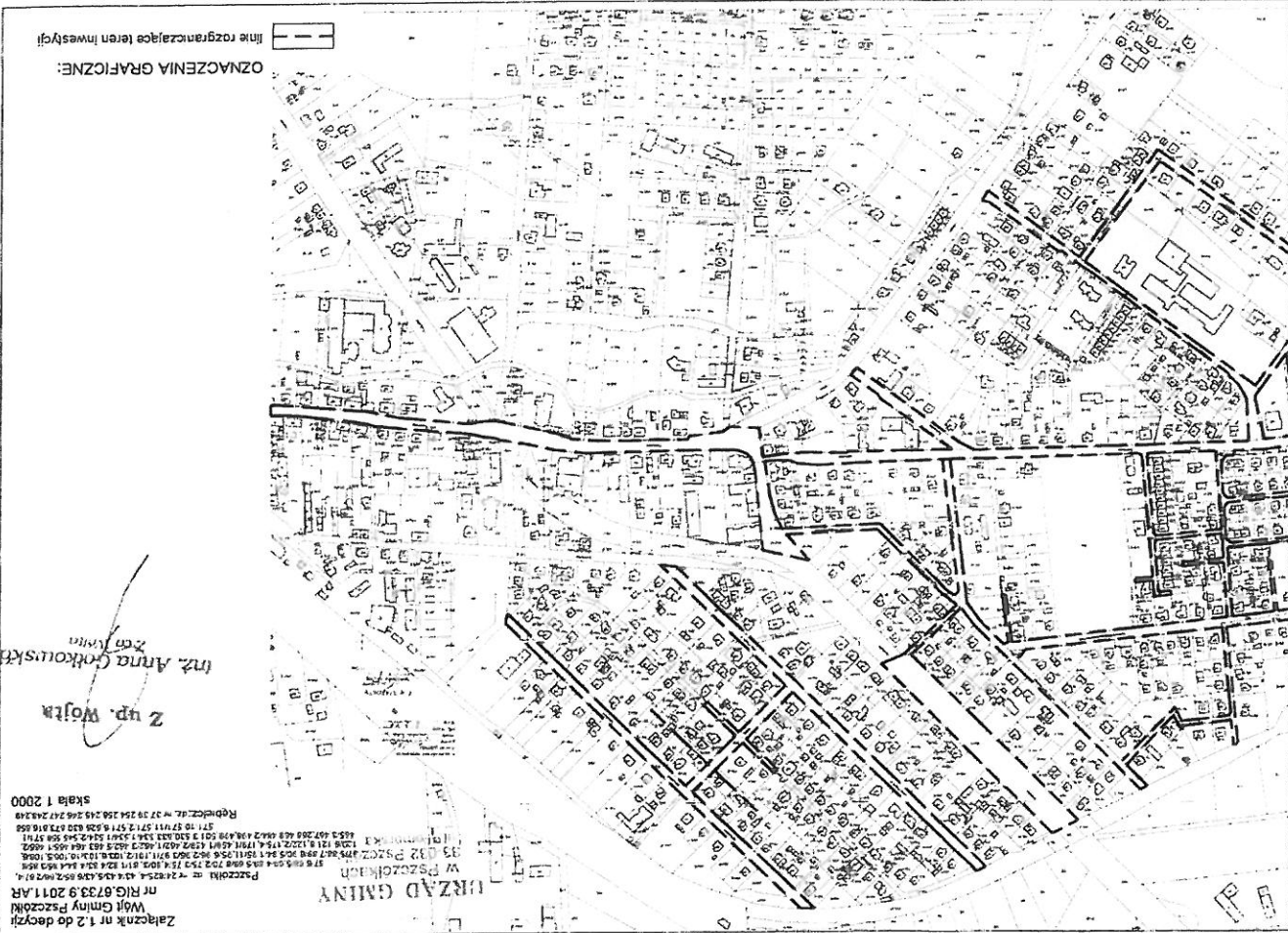
mgr. Anna Cwikłowska  
Zag. Arch.

20/16

OZNACZENIA GRAFICZNE:

linie rozgraniczające teren inwestycji

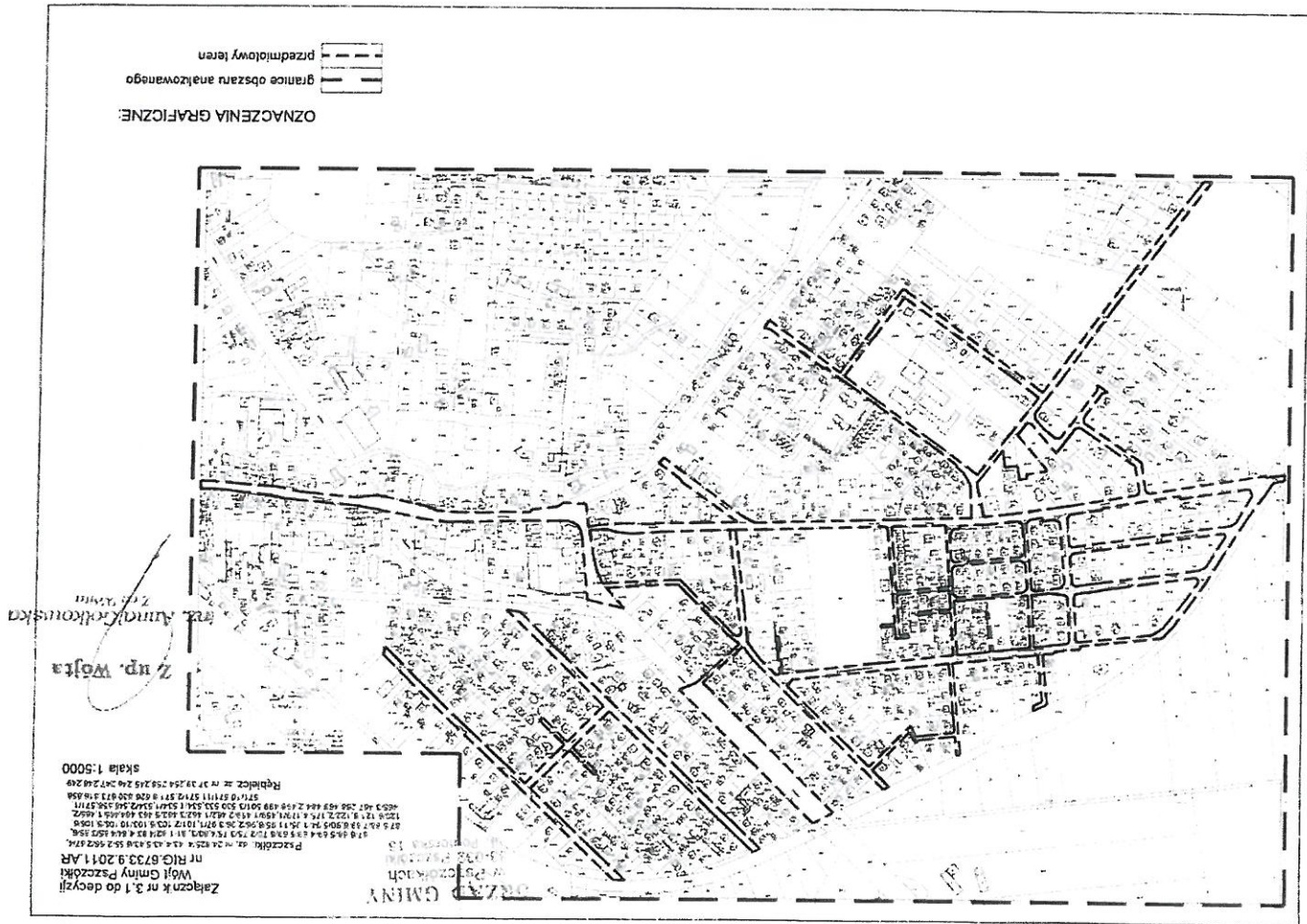




- c) Ustawa z dnia 18 lipca 2001 r. Prawo wodne (Dz.U. z 2005 r. Nr 239 poz. 2019, z późn. zm.)
  - inwestycje należy realizować zgodnie z obowiązującymi przepisami prawa
- d) Ustawa z dnia 4 lutego 1994r. Prawo geologiczne i górnictwo (Dz.U. Nr 27, poz., 96, z późn. zm.)
- 3. Ochrony dziedzictwa kulturowego i zabytków oraz dóbr kultury współczesnej – Ustawa z dnia 23 lipca 2003 r. o zabytkach i opiece nad zabytkami (Dz.U. nr 162 poz.1568, ze zm.) – nie dotyczy
- 4. Obsługi w zakresie infrastruktury technicznej i komunikacji – nie określa się
- 5. Wymagań dotyczących ochrony interesów osób trzecich
  - roboty budowlane należy prowadzić – w sposób zapewniający zachowanie istniejących na terenie działek sieci infrastruktury technicznej;
  - przebudowa sieci możliwa jest na warunkach ustalonych przez gestorów sieci
  - wejście na teren nieruchomości wymaga porozumienia z jego dysponentami, uprządkowania i przywrócenia poprzednich walorów gruntu oraz wyplacenia ustalonych umową odszkodowań.
- 6. Ochrony obiektów budowlanych na terenach górniczych – nie dotyczy

Opracowała mgr. inż. arch. Małgorzata Rosenberger-Chojnowska  
nr rejestracji w Północnej Okręgowej Izbie Urbanistów G-2335/2007.

Z up. Wójta  
Inż. Anna Gólkowska





Województwo: pomorskie  
 Powiat: gdański  
 Jedn. ewidencyjna: Pszczółki [220406\_2]

## WYPIS UPROSZCZONY Z REJESTRU GRUNTÓW

sporządzono dnia: 01.02.2011 08:24:33

Obręb	Ark.	Nr działki	JR	Pow. [ha]	Użytek lub klasa		Nr KW lub inne dokumenty	Adres lub położenie
					Rodzaj	Pow. [ha]		
Forma władania i udział		Osoba i adres						
Rębielcz [Nr 0004]	2	37	173	1.4633	dr	1.4633	GD1G/001099477	Rębielcz
↑ Uwagi:		/nr.porz. 2/71						
1/1 właściciel	SKARB PAŃSTWA REGON: - NIP: - koresp. 83-000 Pruszcz Gdański ul. Wojska Polskiego 16							
Rębielcz [Nr 0004]	2	39	3	1.0200	dr	1.0200	GD1G/00109399/0	-
1/1 właściciel	GMINA PSZCZÓŁKI REGON: 191675020 NIP: 5931090309 siedziba: 83-032 Pszczółki ul. Pomorska 18							
Rębielcz [Nr 0004]	2	254	1	0.0575	B-RIIla	0.0575	GD1G/00113942/3	Rębielcz
↑ Uwagi:		/nr.porz. 11/95						
1/1 właściciel	SKARB PAŃSTWA REGON: - NIP: - koresp. 83-000 Pruszcz Gdański ul. Wojska Polskiego 16							
1/1 użytkownik wieczysty	INSTYTUT UPRAWY NAWOŻENIA I GLEBOZNAWSTWA W PUŁAWACH ROLNICZY ZAKŁAD DOŚWIADCZALNY REGON: 000079295 NIP: 7160004281 siedziba: Żeliszawki 2, 83-032 Pszczółki							

Ilość działek na wypisie: 3

Suma powierzchni działek: 2.5408 ha

DOKUMENT SŁUŻY DO CELÓW  
INFORMACYJNYCH

STAROSTY  
 Alina Arendt  
 STAROSTA



3607000  
5063000



## B. CZĘŚĆ GRAFICZNA

Rys. 1	Plan Sytuacyjny	Skala 1:500
Rys. 2	Profil Podłużny	Skala 1:50/500
Rys. 3	Plan Tyczenia	Skala 1:500
Rys. 4	Przekroje Konstrukcyjne	Skala 1:50/25

MAPA SITUACYJNO-WYSOKOŚCIOWA  
DO CELÓW PROJEKTOWYCH

SKALA 1: 500

D E M O

TOMASZ WYSOCKI  
ul. Zaminławy 4c/7, 81-572 Gdynia  
NIP 849-112-07 50 REGON 280013416  
tel. (058) 505 205 (ext. 572) 26 48

Woj.: pomorskie  
Gmina: Pszczółki  
Objekt: Żeliszówki  
Obręb: REBIELCZ  
Nr dz.: 37, 39 i inne  
KERG: 4479/2010  
Nr sekcji mapy  
zasadniczej: 325.144.0133, 0134

1. Poziom odniesienie "Kroszki"

2. Układ współrzędnych "1965"

W zakresie opracowania mapy określono  
w dniu 22.02.2011 r.

Prace polowe i kameralne: inż. Tomasz Wysocki  
Puszcz Gdański, dnia 28.02.2011 r.

Sprawdził: Jolanta Gosz, upr. nr 18974

Mapa sporządzona w formie numerycznej na podstawie  
danych pomiarowych z zastosowaniem metody mapy  
zoboczenia w skali 1: 500 z pomiaru bezpośredniego i  
z danych fotogrametrycznych, bez pomiaru odśledzenia granic działek  
i danych fotogrametrycznych.

JOLANTA GOSZ  
geodeta  
84-240 Reda, ul. Bakówka 15/10  
nr upr. zaw. 18974 Warszawa  
tel. (058) 778-03-66, 0509 560 521

Mapa wykonana w formie numerycznej na podstawie  
zoboczenia w skali 1: 500 z pomiaru bezpośredniego i  
z danych fotogrametrycznych, bez pomiaru odśledzenia granic działek  
i danych fotogrametrycznych.

Każdemu zabudowanemu terenowi nadano numerację z mapy cadastrowej  
zgodnie z przepisami mapy do celów projektowych.

ZESPÓŁ URZĄDNIANI DOKUMENTACJI PROJEKTOWEJ  
STAROSTWA POWIATOWEGO W PRUSZCZU GDANSKIM  
W granicach opracowania mapy występuje  
projektowane urządzenie uzgodnione w ZUDDP,  
zgodnie z treścią mapy

Pruszcz Gdań, dn. 15.03.2011r. Urząd nr 482/2011r.

STAROSTWA POWIATOWEJ  
Katarzyna Wierzbicka

STAROSTWO POWIATOWE  
w Pruszcze Gdańskim

Wydział Geodezji, Katastru i Kartografii

OSRODEK DOKUMENTACJI

GEODEZYJNO-KARTOGRAFICZNEJ

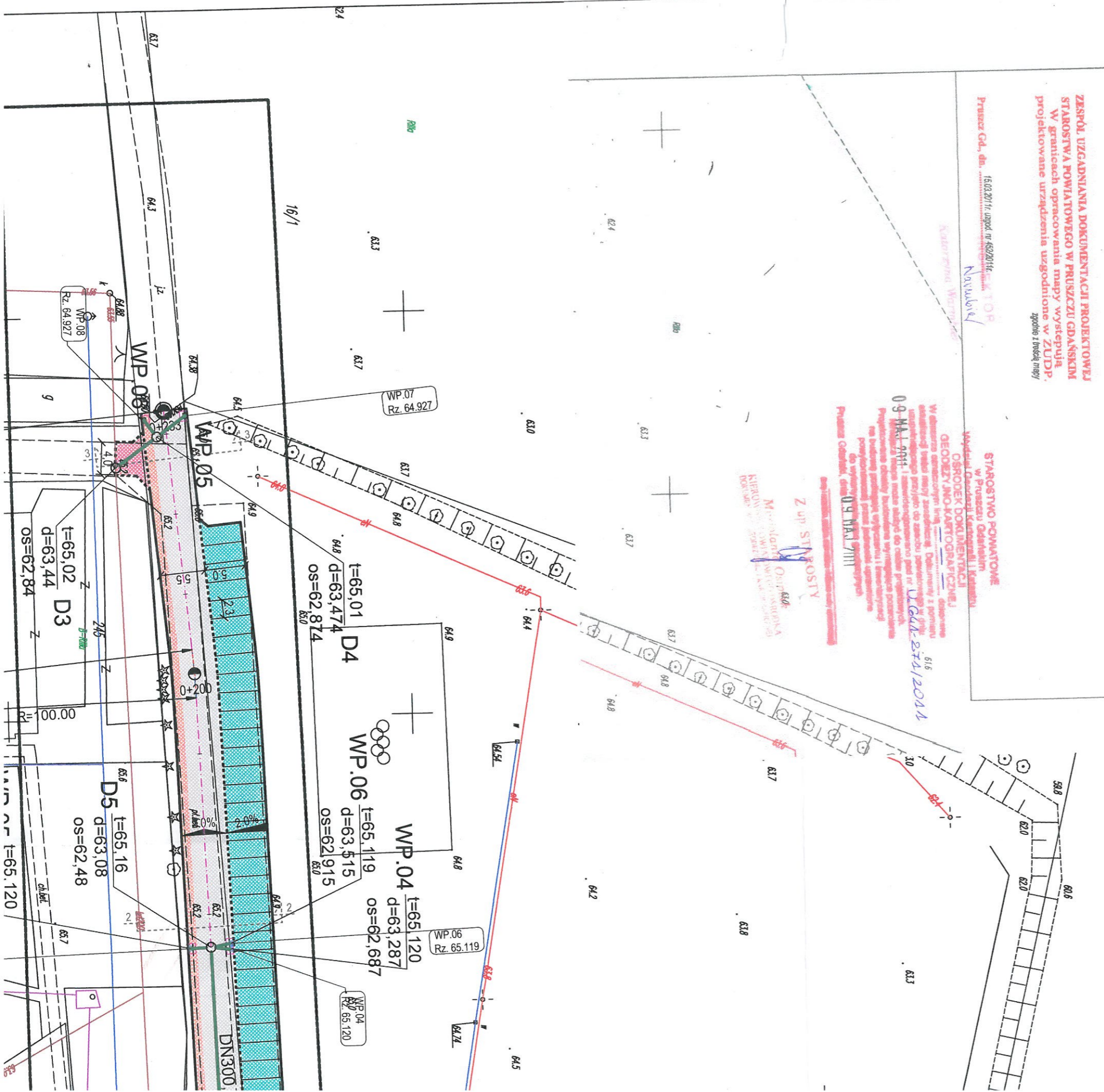
W dziale geodezyjnym ul. ...

... 0-9 MAJ 2011

Pruszcz Gdański, dn. 09 MAJ 2011

Z up. STROSTY  
M. Jolanta Gosz  
KIEROWNICZKA  
DZIAŁU GEODEZYJNO-KARTOGRAFICZNEGO

M. Jolanta Gosz  
KIEROWNICZKA  
DZIAŁU GEODEZYJNO-KARTOGRAFICZNEGO



Na planie nie w terenie nigdy nie wykonanej na mapie urządzeń podziemnych, które nie były zlokalizowane do inżynierstwa.

Wzrostki, fotogrametry, inwentarz są zobowiązani do ochrony znów geodezyjnych na terenie inwestycji budowlanej (inwestorowi) (art. 15, 48 pkt.3 Ustawy z dnia 17.05.1989 r. Dz.U. 2010 nr 193 poz. 1287 - Prawo Geod. i Kart.)

Każdemu zabudowanemu granice działek nieruchomości z mapy katastralnej

zobowiązuje mapy do celów projektowych

Sprawdział: Jolanta Gosz, upr. nr 18974

Mapa sporządzona w technice numerycznej na podstawie danych pozyskanych z zestawionych mapy, mapy zasadniczej w skali 1:500 i pomiaru bezpośredniego i danych zdobytych, bez primatu ustalenia granic działek.

**JOLANTA GOSZ**  
geodeta

84-240 Rada, ul. Dąbkowa 15/10  
nr upr. zaw. 18974 Warszawa  
tel. (058) 778-03-66, 0509 560 521

**ZESPÓŁ UZGADNIANIA DOKUMENTACJI PROJEKTOWEJ STAROSTWA POWIATOWEGO W PRUSZCZU GDANSKIM W granicach opracowania mapy występują projektowane urządzenia uzgodnione w ZUDP, zgodnie z frekwencją mapy**

Pruszcz Gdań, dn. 15.03.2011r. Uprząd. nr 45220/H

**PROJEKTOR**  
Nawalowski

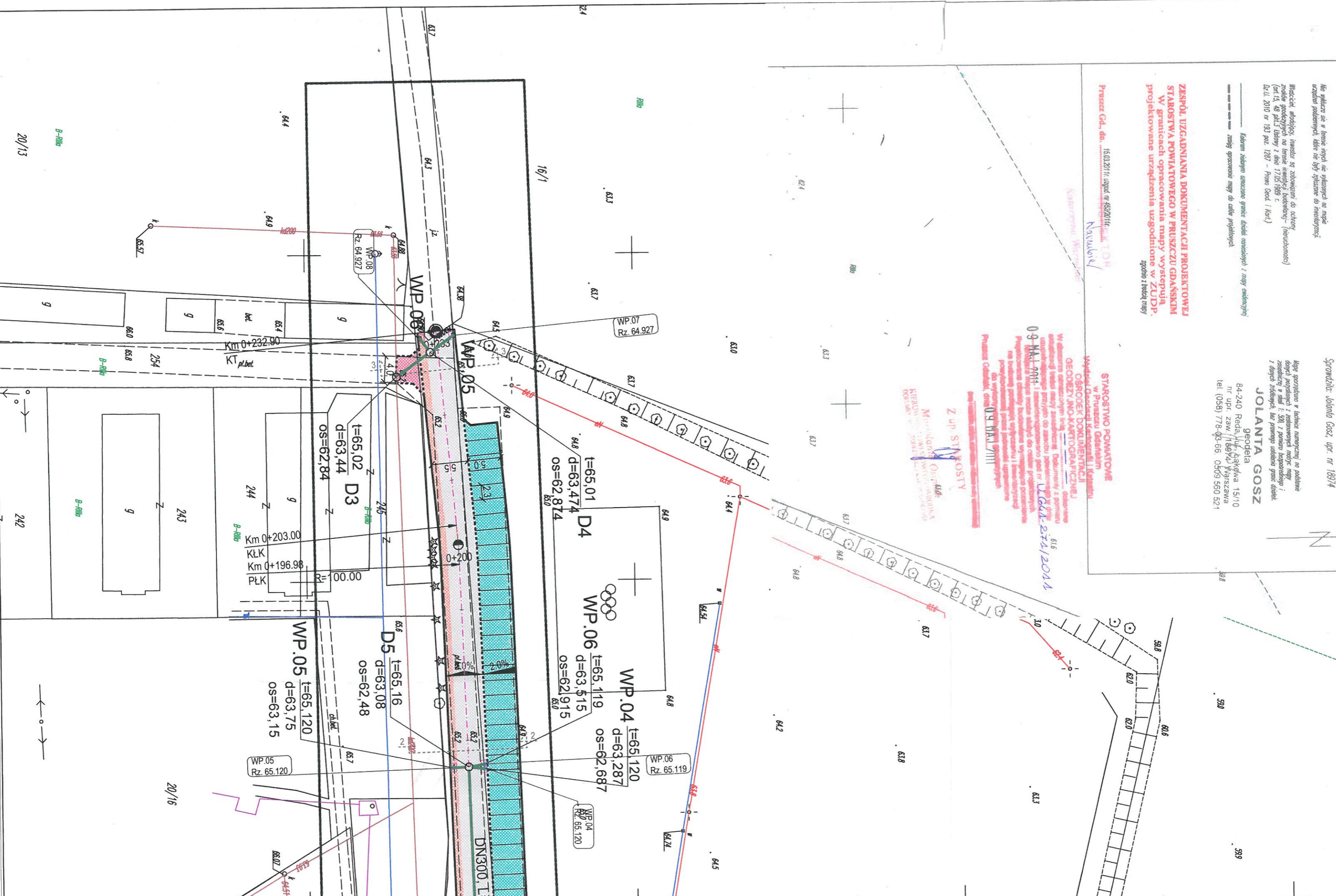
**STAROSTWO POWIATOWE**  
w Pruszczu Gdańskim  
Marszałek: Gościński, Kucharski, Kucharski

**OSRODEK DOKUMENTACJI**  
**GEODEZYJNO-KARTOGRAFICZNEJ**

W dziale opracowano plany zasadnicze, Dokumenty z pomiaru bezpośredniego zgodnie ze standardem pomiarowym przy zastosowaniu pomiaru bezpośredniego, z pomiaru bezpośredniego i pomiaru bezpośredniego. Pomiar bezpośredni może odbyć się do celów projektowych. Pomiar bezpośredni wykonany w tym celu może być wykorzystany do wyznaczenia granic nieruchomości, pomiaru granic nieruchomości, pomiaru granic nieruchomości, pomiaru granic nieruchomości.

09 MAR 2011 11:58:00  
Pruszcz Gdańsk, dn. 09 MAR 2011

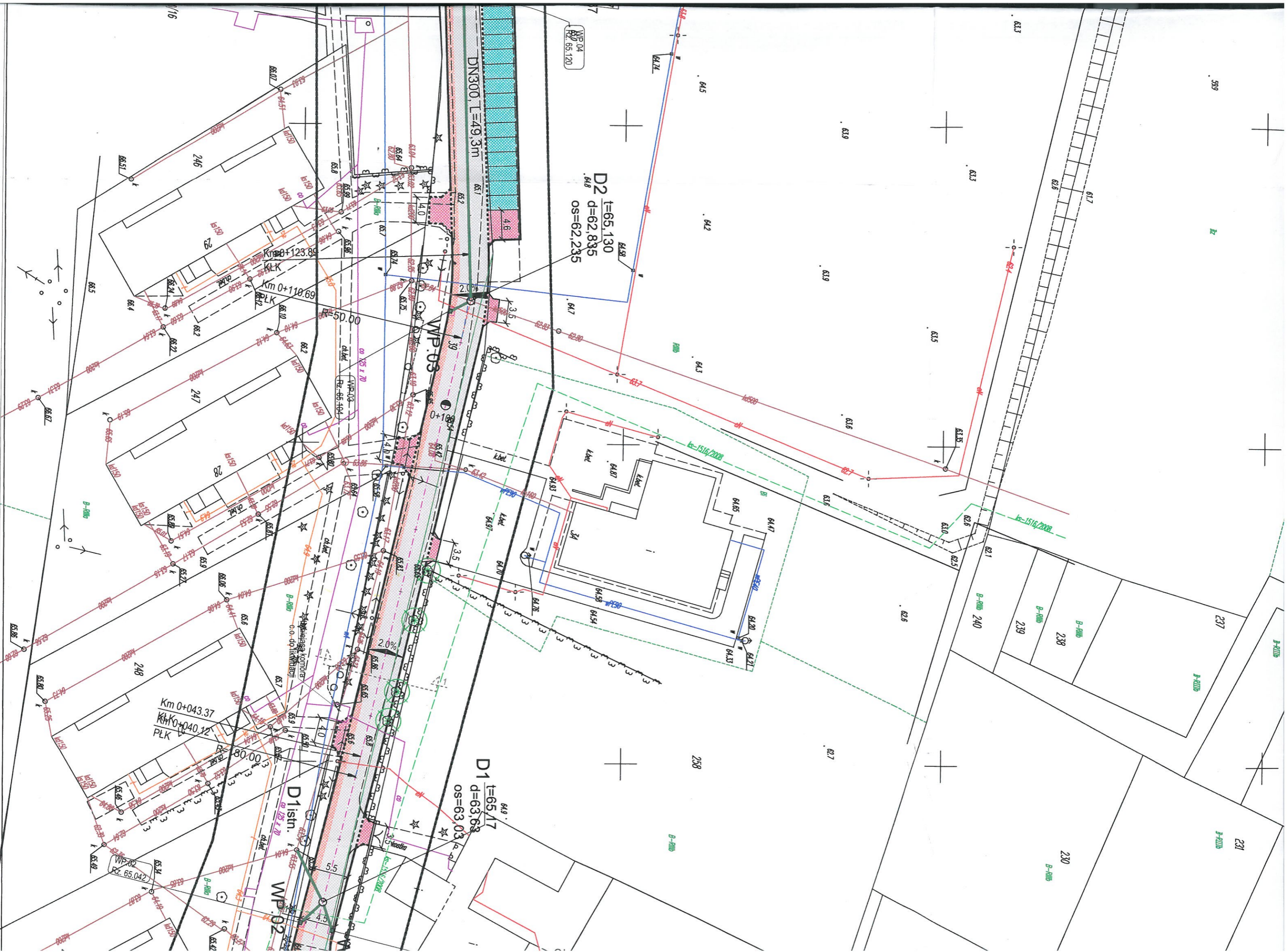
Z upr. ST. GOSTYVY  
Marszałek: Gościński, Kucharski, Kucharski  
KIEROWNICZKA  
KIEROWNICZKA



20/13

20/16





D2  
t=65,130  
d=62,835  
OS=62,235

D1  
t=65,17  
d=63,68  
OS=63,03

DN300 L=49,3m

Km 0+043.37  
KfK+040.12  
PLK

D1  
Distn.  
WP.02

WP.03

WP.04  
RZ 65,120

WP.02  
RZ 65,042

246

247

248

29

28

28

28

28

28

28

28

28

28

29

28

248

28

28

28

28

28

WP.04  
RZ 65,120

599

1z

B-PH08

B-PH08

B-PH08

B-PH08

B-PH08

B-PH08

B-PH08

B-PH08

B-PH08

B-PH08

B-PH08

B-PH08

B-PH08

B-PH08

B-PH08

B-PH08

B-PH08

B-PH08

B-PH08

B-PH08

B-PH08

B-PH08

B-PH08

B-PH08

B-PH08

B-PH08

B-PH08

B-PH08

B-PH08

B-PH08

B-PH08

B-PH08

B-PH08

B-PH08

B-PH08

B-PH08

B-PH08

B-PH08

B-PH08

B-PH08

B-PH08

B-PH08

B-PH08

B-PH08

B-PH08

B-PH08

B-PH08

B-PH08

B-PH08

B-PH08

B-PH08

B-PH08

B-PH08

B-PH08

B-PH08

B-PH08

B-PH08

B-PH08

B-PH08

B-PH08

B-PH08

B-PH08

B-PH08

B-PH08

B-PH08

B-PH08

B-PH08

B-PH08

B-PH08

B-PH08

B-PH08

B-PH08

B-PH08

B-PH08

B-PH08

B-PH08

B-PH08

B-PH08

B-PH08

B-PH08

B-PH08

B-PH08

B-PH08

B-PH08

B-PH08

B-PH08

B-PH08

B-PH08

B-PH08

B-PH08

B-PH08

B-PH08

B-PH08

B-PH08

B-PH08

B-PH08

B-PH08

B-PH08

B-PH08

B-PH08

B-PH08

B-PH08

B-PH08

B-PH08

B-PH08

B-PH08

B-PH08

B-PH08

B-PH08

B-PH08

B-PH08

B-PH08

B-PH08

B-PH08

B-PH08

B-PH08

B-PH08

B-PH08

B-PH08

B-PH08

B-PH08

B-PH08

B-PH08

B-PH08

B-PH08

B-PH08

B-PH08

B-PH08

B-PH08

B-PH08

B-PH08

B-PH08

B-PH08

B-PH08

B-PH08

B-PH08

B-PH08

B-PH08

B-PH08

B-PH08

B-PH08

B-PH08

B-PH08

B-PH08

B-PH08

B-PH08

B-PH08

B-PH08

B-PH08

B-PH08

B-PH08

B-PH08

B-PH08

B-PH08

B-PH08

B-PH08

B-PH08

B-PH08

B-PH08

B-PH08

B-PH08

B-PH08

B-PH08

B-PH08

B-PH08

B-PH08

B-PH08

B-PH08

B-PH08

B-PH08

B-PH08

B-PH08

B-PH08

B-PH08

B-PH08

B-PH08

B-PH08

B-PH08

B-PH08

B-PH08

B-PH08

B-PH08

B-PH08

B-PH08

B-PH08

B-PH08

B-PH08

B-PH08

B-PH08

B-PH08

B-PH08

B-PH08

B-PH08

B-PH08

B-PH08

B-PH08

B-PH08

B-PH08

B-PH08

B-PH08

B-PH08

B-PH08

B-PH08

B-PH08

B-PH08

B-PH08

B-PH08

B-PH08

B-PH08

B-PH08

B-PH08

B-PH08

B-PH08

B-PH08

B-PH08

B-PH08

B-PH08

B-PH08

B-PH08

B-PH08

B-PH08

B-PH08

B-PH08

B-PH08

B-PH08

B-PH08

B-PH08

B-PH08

B-PH08

B-PH08

B-PH08

B-PH08

B-PH08

B-PH08

B-PH08

B-PH08

B-PH08

B-PH08

B-PH08

B-PH08

B-PH08

B-PH08

B-PH08

B-PH08

B-PH08

B-PH08

B-PH08

B-PH08

B-PH08

B-PH08

B-PH08

B-PH08

B-PH08

B-PH08

B-PH08

B-PH08

B-PH08

B-PH08

B-PH08

B-PH08

B-PH08

B-PH08

B-PH08

B-PH08

B-PH08

B-PH08

B-PH08

B-PH08

B-PH08

B-PH08

B-PH08

B-PH08

B-PH08

B-PH08

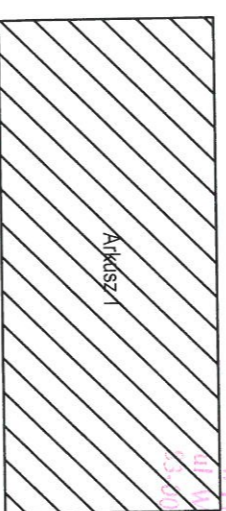
B-PH08

B-PH08
















B-PH08

B-PH08

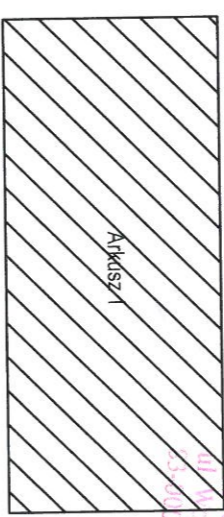
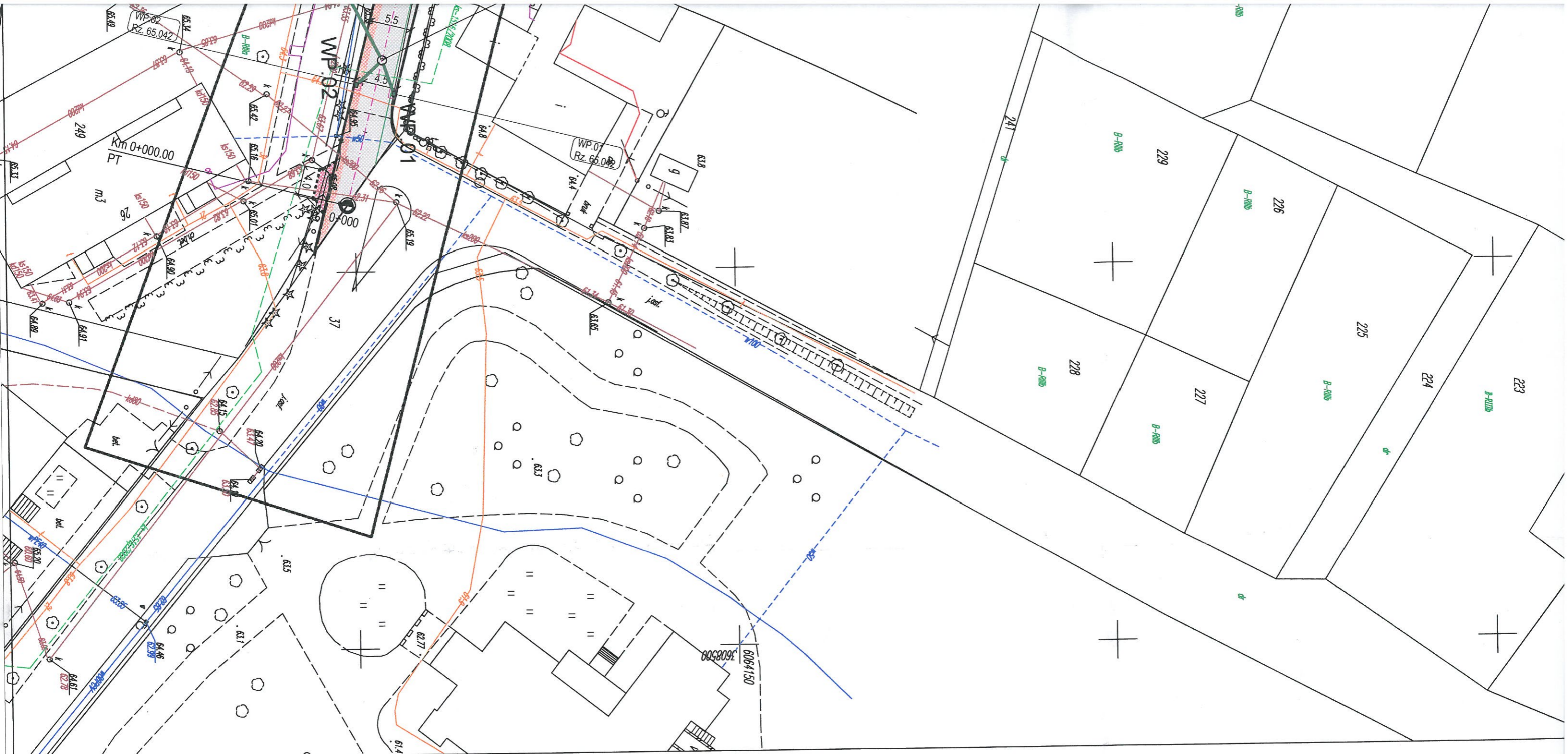
B-PH08



**LEGENDA:**


















-  JEZDZINIA  
KOSTKA BETONOWA BRUKOWA  
SZARA, 8 cm
-  ZIAZD  
KOSTKA BETONOWA BRUKOWA  
CZERWONA, 8 cm
-  WYDZIELONE CIĄGI PIESZE  
KOSTKA BETONOWA BRUKOWA  
CZERWONA, 8 cm
-  PARKING  
KOSTKA BETONOWA BRUKOWA  
CZERWONA, 8 cm
-  KRAWEŹNIKI BETONOWE 15x30 cm  
WYSTAJĄCE
-  KRAWEŹNIKI BETONOWE 15x30 cm  
WYSTAJĄCE
-  OBRZEŻA BETONOWE 8x30 cm
-  OŚ PROJEKTOWANEJ PROGI
-  SPADKI POPRZECZNE
-  2% 2%  
PROJEKTOWANY WPUST DESZCZOWY - WP.01 /  
PROJEKTOWANY WPUST DESZCZOWY KRAWEŹNIK
-  ISTNIEJĄCE DRZEWA I KARPINY DO WYCINKI
-  PROJEKTOWANY PRZEWÓD KANALIZACJI DESZCZO-
-  D1  
PROJEKTOWANA STUDNIA KANALIZACJI DESZCZOW
-  W.P.01  
PROJEKTOWANY WPUST DESZCZOWY
-  granica ziemni

STAROSTWO PR  
w Pruszczy G  
ul. Wolska Pol  
25-001 Pruszcz


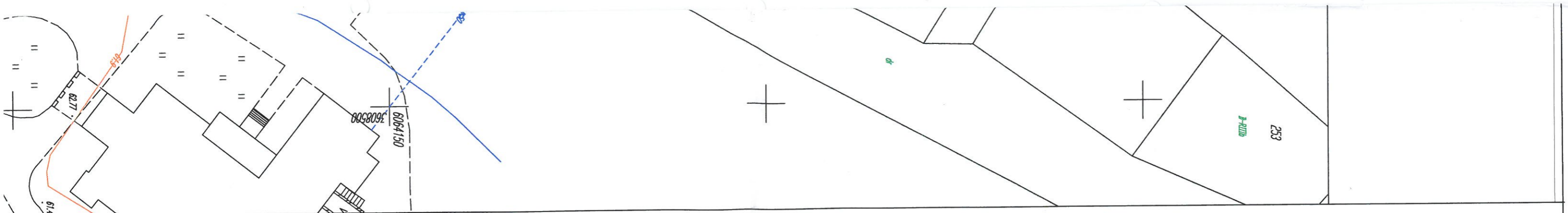


STAROSTWO POWIATOWE  
w Przyszezu Gdańsk  
ul. Armii Krajowej 1  
81-500 Przyszeze C

**LEGENDA:**
















-  JEZDNIWA  
KOSTKA BETONOWA BRUKOWA  
SZARA, 8 cm
-  ZIAZD  
KOSTKA BETONOWA BRUKOWA  
CZERWONA, 8 cm
-  WYDZIELONE CIĄGI PIESEK  
KOSTKA BETONOWA BRUKOWA  
CZERWONA, 8 cm
-  PARKING  
KOSTKA BETONOWA BRUKOWA  
CZERWONA, 8 cm
-  KRAWĘŻNIKI BETONOWE 15x30 cm  
WYSTAJĄCE
-  KRAWĘŻNIKI BETONOWE 15x30 cm  
WYSTAJĄCE
-  OBRZEŻA BETONOWE 8x30 cm
-  OŚ PROJEKTOWANEJ DROGI
-  SPADKI POPRZECZNE  
2‰ - 2‰
-  PROJEKTOWANY WPUST DESZCZOWY - WP 01 /  
PROJEKTOWANY WPUST DESZCZOWY KRAWĘŻNIKOWY
-  ISTNIEJĄCE DRZEWA I KARPINY DO WYCINKI
-  PROJEKTOWANY PRZEWÓD KANALIZACJI DESZCZOWEJ
-  D1 •  
PROJEKTOWANA STUJNIA KANALIZACJI DESZCZOWEJ
-  WP.01 •  
PROJEKTOWANY WPUST DESZCZOWY
-  granica ziemni
-  nazwa ziemni
-  f1-f3

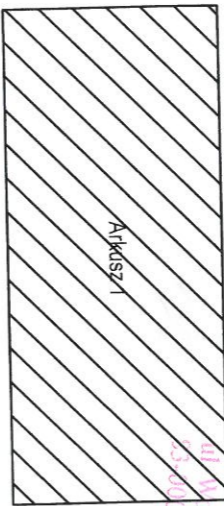
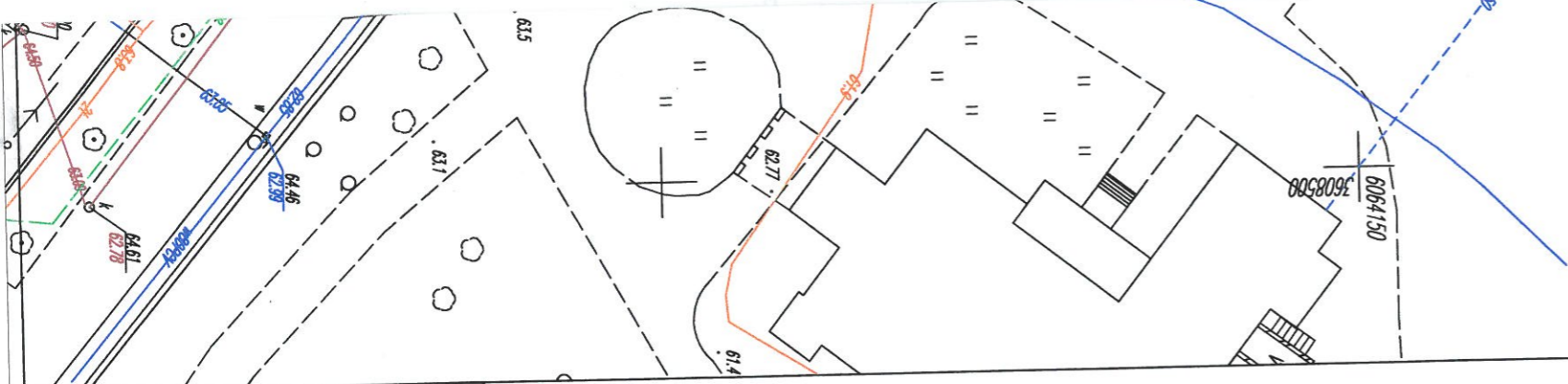
Jednostka projektowa:		Inwestor:	
<b>NORD-Investments SA</b> 80-748 Gdańsk, ul. Chmielna 26 tel. 58 30599 38-39, fax 58 305 69 40		Gmina Pszczółki, 83-032 Pszczółki, ul. Pomorska 18	
Inwestycja: Przebudowa dróg osiedlowych na terenie Gminy Pszczółki			
Opiekt. Zelisławki			
Nazwa rysunku: <b>PLAN SYTUACYJNY</b>			
Projektował: tech. Zbigniew Zagrabalski		Numer uprawnień Specjalność 4071/Gd/89	
Sprawdził: tech. Wojciech Podsiadłowski		3407/Gd/89	



STAROSTWO POWIATOWE  
w Pruszezu Gdańskim  
ul. Władysława Polaka, 16  
83-000 Pruszeze  
1881

















**LEGENDA:**


-  JEZDNI  
KOSTKA BETONOWA BRUKOWA  
SZARA, 9 cm
-  ZAZD  
KOSTKA BETONOWA BRUKOWA  
CZERWONA, 8 cm
-  WNDZIELONE CIĄGI PIESZE  
KOSTKA BETONOWA BRUKOWA  
CZERWONA, 8 cm
-  PARKING  
KOSTKA BETONOWA BRUKOWA  
CZERWONA, 8 cm
-  KRAWĘŻNIKI BETONOWE 15x30 cm  
WYSTAJĄCE
-  KRAWĘŻNIKI BETONOWE 15x30 cm  
WYSTAJĄCE
-  OBRZEŻA BETONOWE 8x30 cm
-  OŚ PROJEKTOWANEJ DRÓGI
-  SPADKI POPRZECZNE
-  2% 2%  
PROJEKTOWANY WPUST DESZCZOWY - WP.01 /  
PROJEKTOWANY WPUST DESZCZOWY KRAWĘŻNIKOWY WP.01
-  ISTNIEJĄCE DRZEWA I KARPINY DO WYCINKI
-  PROJEKTOWANY PRZEWÓD KANALIZACJI DESZCZOWEJ DN200 PVC
-  D1  
PROJEKTOWANA STUDNIA KANALIZACJI DESZCZOWEJ Z OSADNIKIEM H=0.6m
-  W.P.01  
PROJEKTOWANY WPUST DESZCZOWY
-  granica ziemni



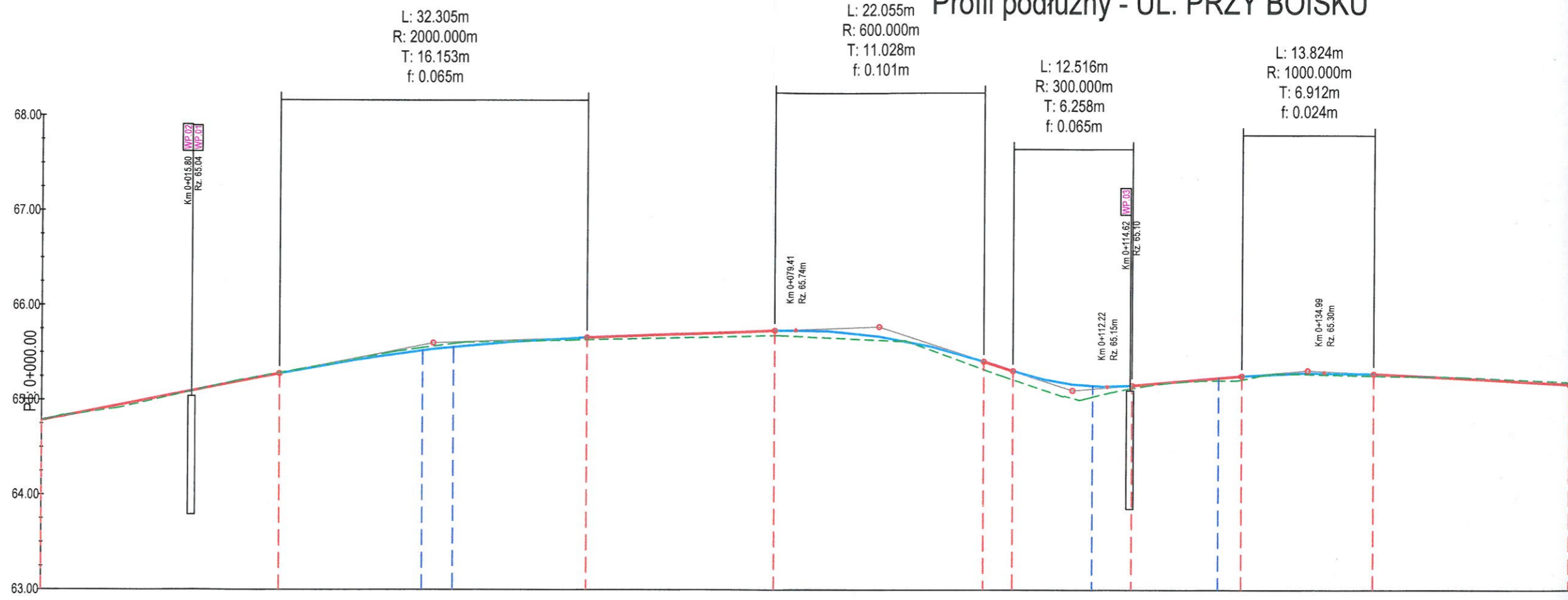
STAROSTWO POWIATOWE  
w Pruszezu Galickim  
ul. Wajlska Polska 16  
35-003 Pruszczyński

**LEGENDA:**

-  JEZDNIWA  
KOSTKA BETONOWA BRUKOWA  
SZARA, 8 cm
-  ZIĄZD  
KOSTKA BETONOWA BRUKOWA  
CZERWONA, 8 cm
-  WYDZIELONE CIĄGI PIESZE  
KOSTKA BETONOWA BRUKOWA  
CZERWONA, 8 cm
-  PARKING  
KOSTKA BETONOWA BRUKOWA  
CZERWONA, 8 cm
-  KRAMIENIKI BETONOWE 15x30 cm  
WYSTAJĄCE
-  KRAMIENIKI BETONOWE 15x30 cm  
WYSTAJĄCE
-  OBRZEŻA BETONOWE 8x30 cm
-  OŚ PROJEKTOWANEJ DROGI
-  SPADKI POPRZECZNE  
2% 2%
-  PROJEKTOWANY WPUST DESZCZOWY - WP 01 /  
PROJEKTOWANY WPUST DESZCZOWY KRAMIENIKOWY WP 01
-  ISTNIEJĄCE DRZEWA I KARPINY DO WYCINKI
-  PROJEKTOWANY PRZEWÓD KANALIZACJI DESZCZOWEJ DN200 PVC
-  D1 • PROJEKTOWANA STUDNIA KANALIZACJI DESZCZOWEJ Z OSADNIKIEM H=0.6m
-  WP 01 • PROJEKTOWANY WPUST DESZCZOWY
-  granica ziemni
-  f1-f3 nazwa zlewni

Jednostka projektowa:		Investor:		Nr archiwalny:	
<b>NORD•Investments•SA</b> 80-748 Gdańsk, ul. Chmielna 26 tel. 58 30569 38-39, fax 58 305 69 40		Gmina Pszczółki, 83-032 Pszczółki, ul. Pomorska 18		<b>2919/2011</b>	
Inwestycja: Przebudowa dróg osiedlowych na terenie Gminy Pszczółki		Skala: 1:500		Data: 2011.05	
Objekt, adres inwestycji: Zeisławki		Branża: Drogowa		Rys. nr 1	
Nazwa rysunku: <b>PLAN SYTUACYJNY</b>		Numer uprawnień Specjalność: 407/IGd/89		Stadium: PB i W	
Projektował: tech. Zbigniew Zagrabski		POW/BD/0453/04 - drogowa		3407/Gd/88	
Sprawdził: tech. Wojciech Podsiadłowski		POW/BD/0453/04 - drogowa		3407/Gd/88	
					

# Profil podłużny - UL. PRZY BOISKU



POZIOM ODNIESIENIA

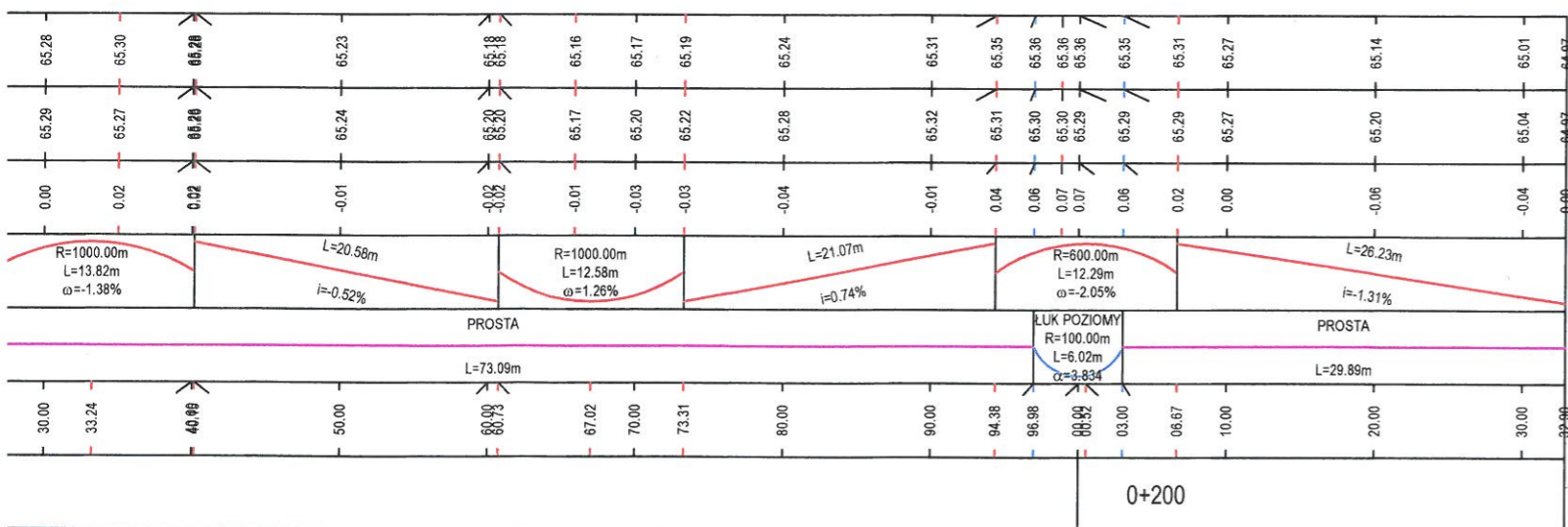
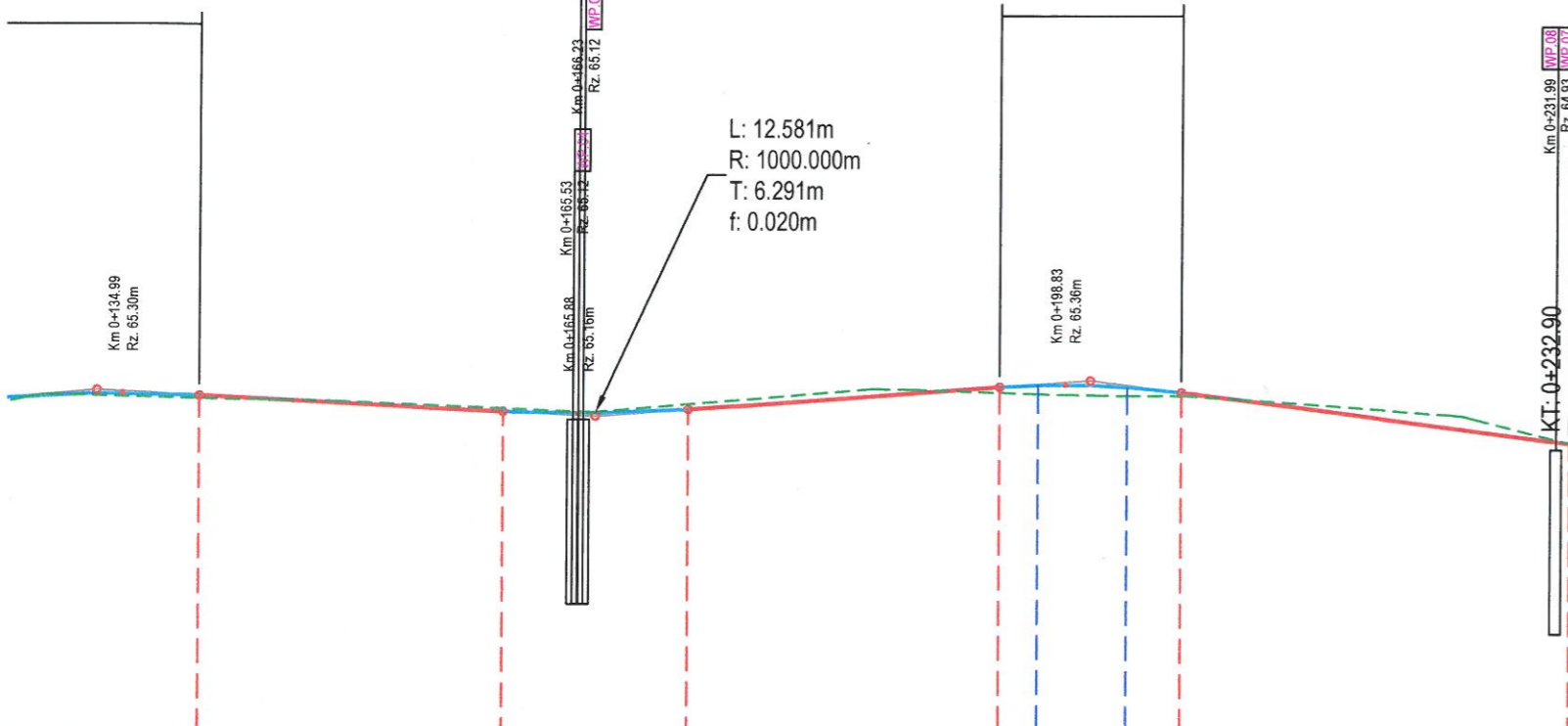
Rzędne niwelety	64.79	64.98	65.18	65.28	65.37	65.52	65.56	65.62	65.66	65.67	65.71	65.74	65.74	65.65	65.41	65.39	65.31	65.15	65.15	65.16	65.20	65.24	65.26	65.28	65.30	65.28	65.28	65.23	65.18	
Rzędne istniejące	64.79	64.96	65.19	65.29	65.38	65.55	65.59	65.62	65.64	65.64	65.67	65.68	65.67	65.63	65.30	65.22	65.22	65.02	65.08	65.13	65.20	65.21	65.22	65.26	65.29	65.27	65.28	65.24	65.20	
Różnice rzędnych	0.00	0.02	-0.01	0.00	0.00	-0.03	-0.03	0.00	0.02	0.03	0.04	0.05	0.07	0.02	0.09	0.09	0.11	0.07	0.03	0.01	0.03	0.04	0.00	0.00	0.02	0.02	0.02	-0.01	-0.02	
Elementy niwelety	L=25.09m i=1.99%		R=2000.00m L=32.31m ω=-1.62%			L=19.79m i=0.37%		R=600.00m L=22.06m ω=-3.68%			L=2.00m i=5.51%		R=300.00m L=12.52m ω=4.17%		L=11.50m i=0.67%		R=1000.00m L=13.82m ω=-1.38%		L=20.58m i=-0.52%											
Elementy trasy	PROSTA L=40.12m				ŁUK POZIOMY R=180.00m L=3.25m α=1.148				PROSTA L=67.32m				ŁUK POZIOMY R=50.00m L=13.20m α=16.806				PROSTA L=73.09													
Odległości	00.00	10.00	20.00	25.09	30.00	40.92	41.24	43.37	50.00	57.39	60.00	70.00	77.18	80.00	88.21	90.00	88.24	88.24	02.31	08.57	10.89	14.82	20.00	23.89	26.32	30.00	33.24	40.92	50.00	80.00
Kilometraż	0+000															0+100														


LEGENDA:

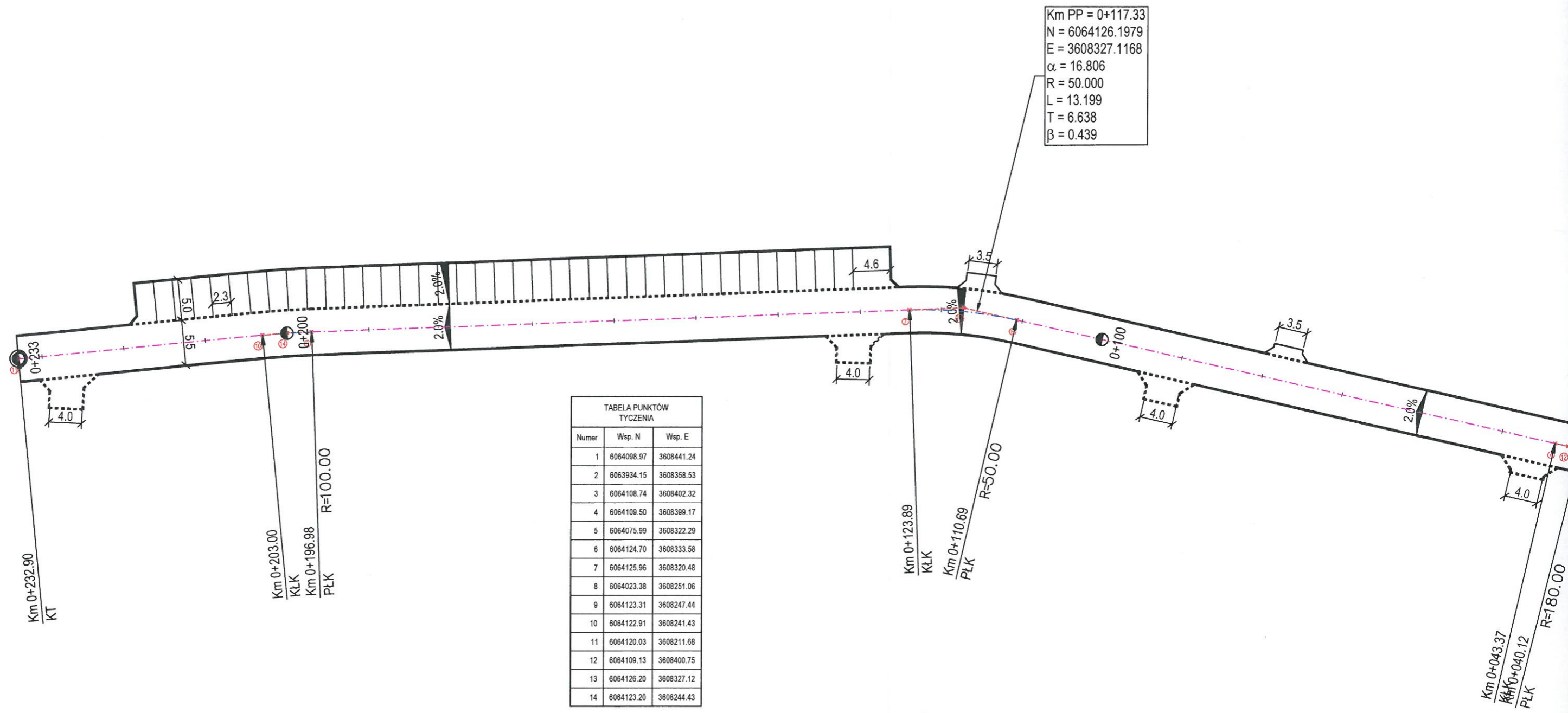
-  NIWELETA
-  TEREN
-  SKRZYŻOWANIE
-  PROJEKTOWANY WPUST DESZCZOWY - WP.01

BOISKU

L: 13.824m  
R: 1000.000m  
T: 6.912m  
f: 0.024m



Jednostka projektowa: <b>NORD • Investments • SA</b> 80-748 Gdańsk, ul. Chmielna 26 tel. 58 30569 38-39, fax 58 305 69 40		Inwestor: Gmina Pszczółki, 83-032 Pszczółki, ul. Pomorska 18		Nr archiwalny: <b>2919/2011</b>
				Data: 2011.05
				Rys. nr <b>2</b>
Investycja:	Przebudowa dróg osiedlowych na terenie Gminy Pszczółki			Skala: 1:50/500
Obiekt, adres inwestycji:	Żeliszawki			Branża: Drogowa
Nazwa rysunku:	<b>PROFIL PODŁUŻNY</b>			Stadium: PB i W
Projektował:		Imię i nazwisko tech. Zbigniew Zagrabski		Numer uprawnień Specjalność 4071/Gd/89
Sprawdził:		tech. Wojciech Podsiadłowski		3407/Gd/88
				Podpis 



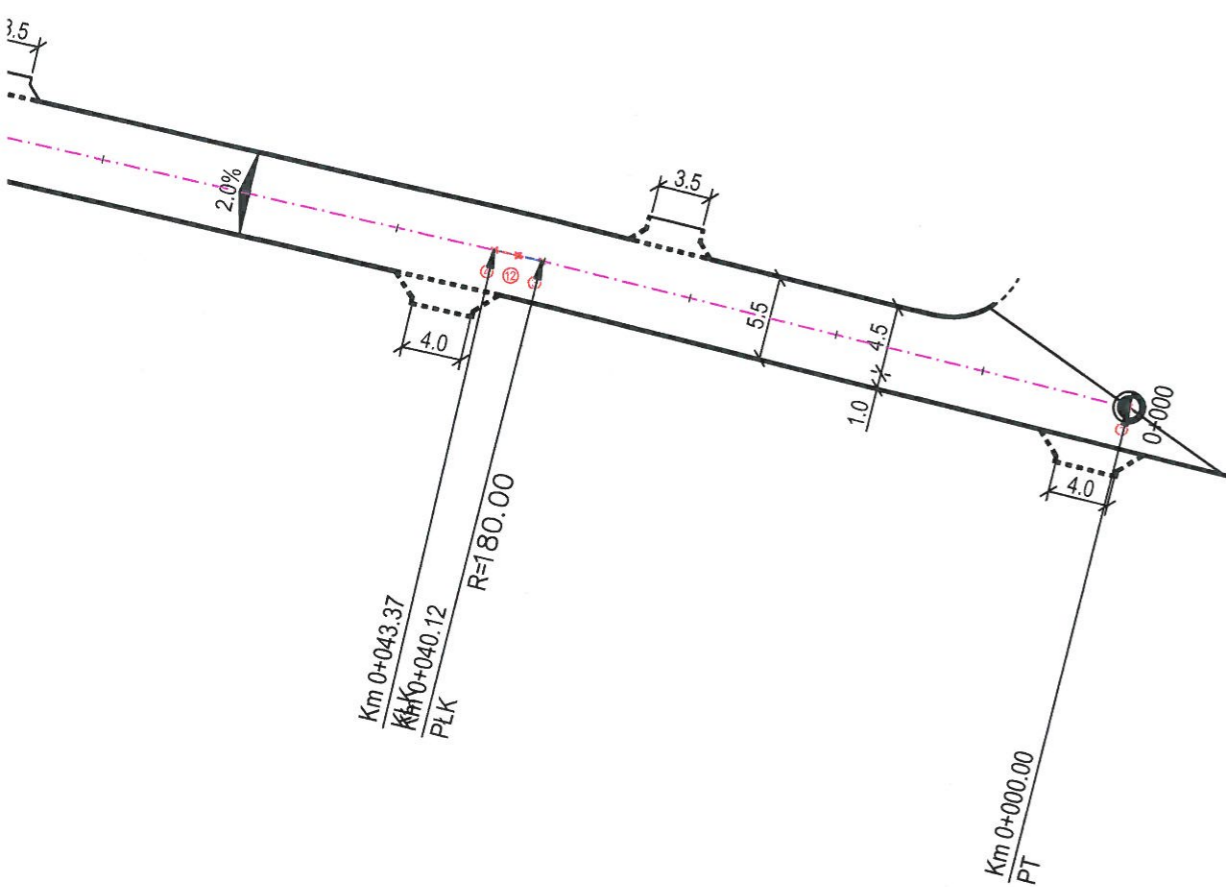
Km PP = 0+117.33  
 N = 6064126.1979  
 E = 3608327.1168  
 $\alpha = 16.806$   
 R = 50.000  
 L = 13.199  
 T = 6.638  
 $\beta = 0.439$

TABELA PUNKTÓW TYCZENIA

Numer	Wsp. N	Wsp. E
1	6064098.97	3608441.24
2	6063934.15	3608358.53
3	6064108.74	3608402.32
4	6064109.50	3608399.17
5	6064075.99	3608322.29
6	6064124.70	3608333.58
7	6064125.96	3608320.48
8	6064023.38	3608251.06
9	6064123.31	3608247.44
10	6064122.91	3608241.43
11	6064120.03	3608211.68
12	6064109.13	3608400.75
13	6064126.20	3608327.12
14	6064123.20	3608244.43

## LEGENDA:

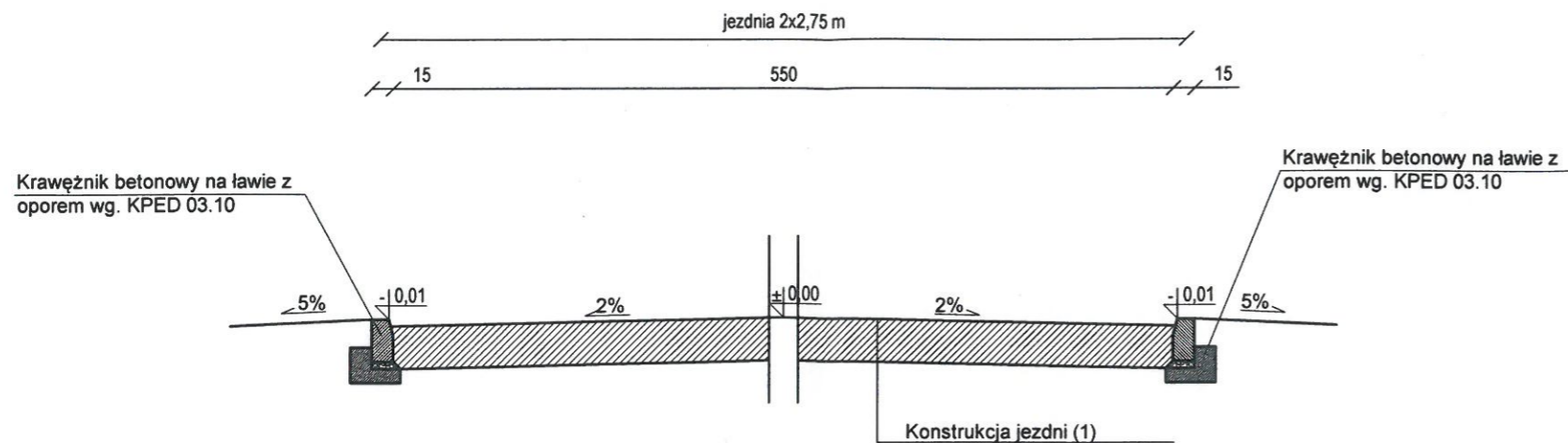
	KRAWĘŻNIKI BETONOWE 15x30 cm WYSTAJĄCE
	OBRZEŻA BETONOWE 8x30 cm
	OŚ PROJEKTOWANEJ DROGI
	SPADKI POPRZECZNE
	PUNKTY TYCZENIA



Jednostka projektowa: <b>NORD • Investments • SA</b> 80-748 Gdańsk, ul. Chmielna 26 tel. 58 30569 38-39, fax 58 305 69 40		Inwestor: Gmina Pszczółki, 83-032 Pszczółki, ul. Pomorska 18	Nr archiwalny: <b>2919/2011</b>
			Data: 2011.05
			Rys. nr <b>3</b>
Inwestycja:	Przebudowa dróg osiedlowych na terenie Gminy Pszczółki		Skala: 1:500
Obiekt, adres inwestycji:	Żeliszawki		Branża: Drogowa
Nazwa rysunku:	<b>PLAN TYCZENIA</b>		Stadium: PB i W
	Imię i nazwisko	Numer uprawnień Specjalność	Podpis
Projektował:	tech. Zbigniew Zagrabski	POM/BD/5516/01 - drogowa 4071/Gd/89	
Sprawił:	tech. Wojciech Podsiadłowski	POM/BD/0453/04 - drogowa 3407/Gd/88	

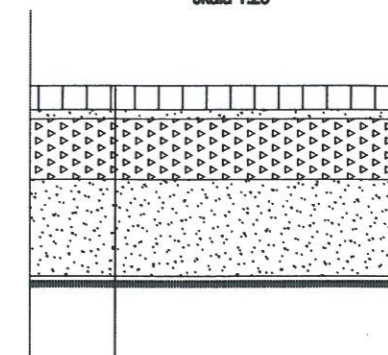
### Przekrój normalny w widoku 1-1

skala 1:50



### Konstrukcja jezdni (1)

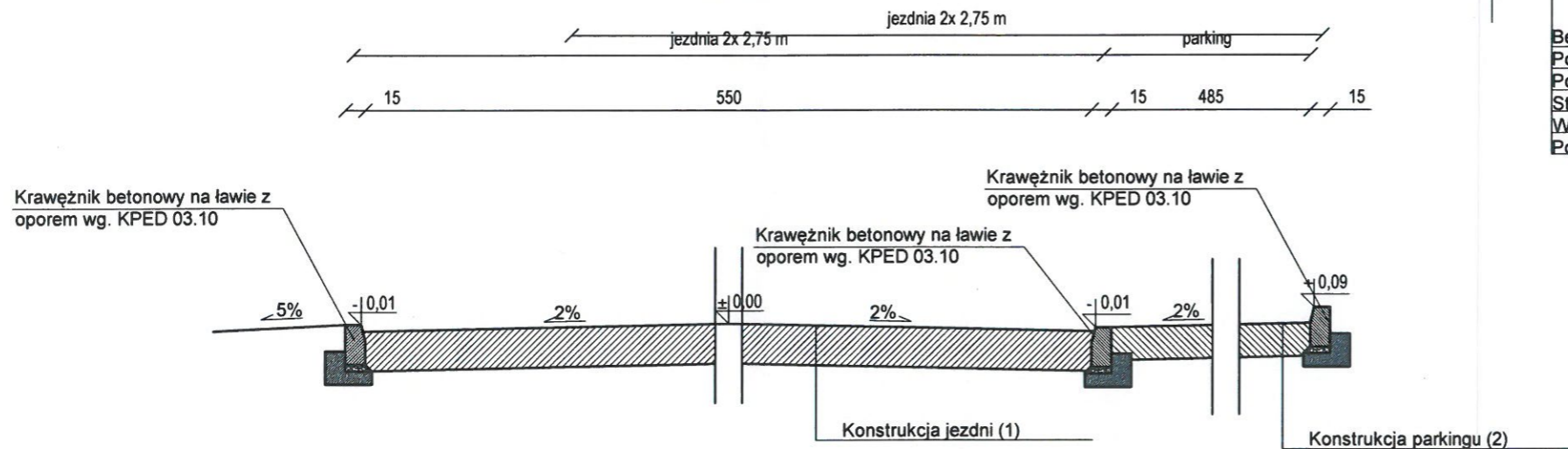
skala 1:25



Betonowa kostka brukowa	8.0 cm
Podsyпка cementowo - piaskowa 1:4	3.0 cm
Podbudowa zasadnicza KłSM	25.0 cm
Warstwa wzmacniająca Po	34.0 cm
Geokompozyt Combigrd Q1 30/30 151 grk3	
Podłoże gruntowe	

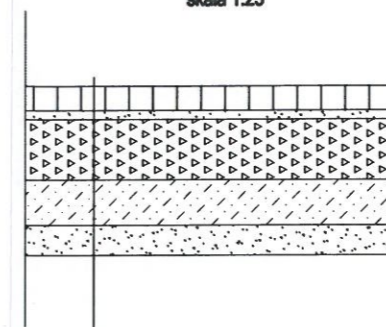
### Przekrój normalny w widoku 2-2

skala 1:50



### Konstrukcja parkingu (2)

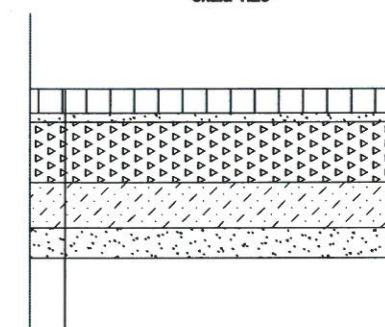
skala 1:25



Betonowa kostka brukowa	8.0 cm
Podsyпка cementowo - piaskowa 1:4	3.0 cm
Podbudowa zasadnicza KłSM	20.0 cm
Stabilizacja cementem Rm=2,5MPa	15.0 cm
Warstwa odsączająca Ps	10.0 cm
Podłoże gruntowe	

### Konstrukcja zjazdu (3)

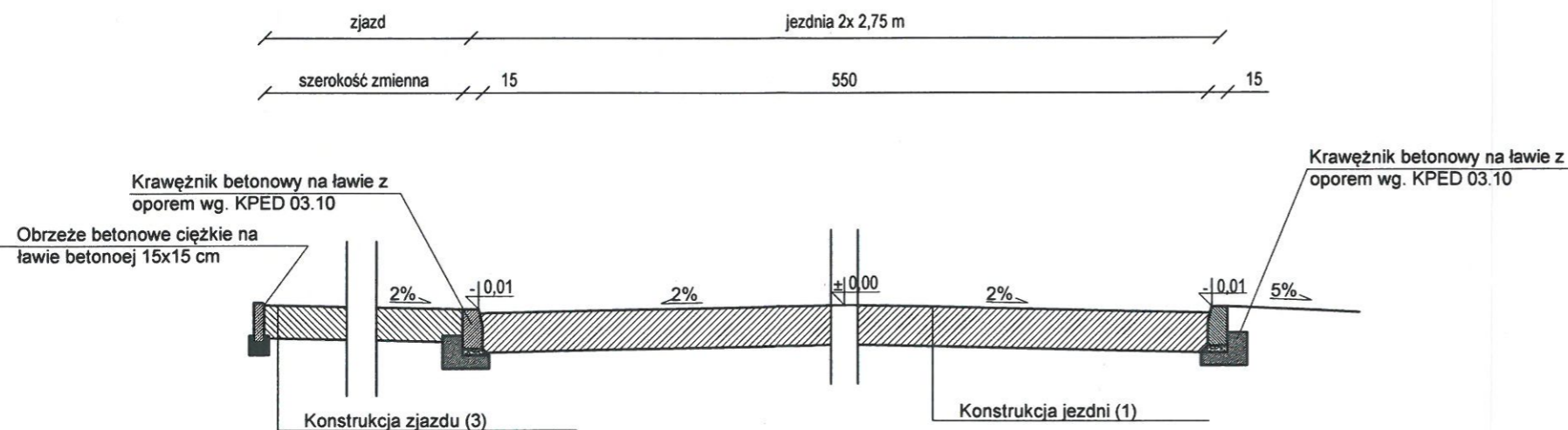
skala 1:25



Betonowa kostka brukowa	8.0 cm
Podsyпка cementowo - piaskowa 1:4	3.0 cm
Podbudowa zasadnicza KłSM	15.0 cm
Stabilizacja cementem Rm=2,5MPa	15.0 cm
Warstwa odsączająca Ps	10.0 cm
Podłoże gruntowe	

### Przekrój normalny w widoku 3-3

skala 1:50



Jednostka projektowa: <b>NORD • Investments • SA</b> 80-748 Gdańsk, ul. Chmielna 26 tel. 58 30569 38-39, fax 58 305 69 40		Inwestor: Gmina Pszczółki, 83-032 Pszczółki, ul. Pomorska 18	Nr archiwalny: <b>2919/2011</b>
			Data: 2011.05
			Rys. nr <b>4</b>
Investycja:	Przebudowa dróg osiedlowych na terenie Gminy Pszczółki		Skala: 1:50/25
Obiekt, adres inwestycji:	Żeliszawki		Branża: Drogowa
Nazwa rysunku:	<b>PRZEKROJE KONSTRUKCYJNE</b>		Stadium: PB i W
	Imię i nazwisko	Numer uprawnień Specjalność	Podpis
Projektował:	tech. Zbigniew Zagrabski	POM/BD/5516/01 - drogowa 4071/Gd/89	
Sprawił:	tech. Wojciech Podsiadłowski	POM/BD/0453/04 - drogowa 3407/Gd/88	