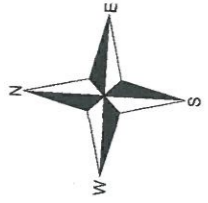


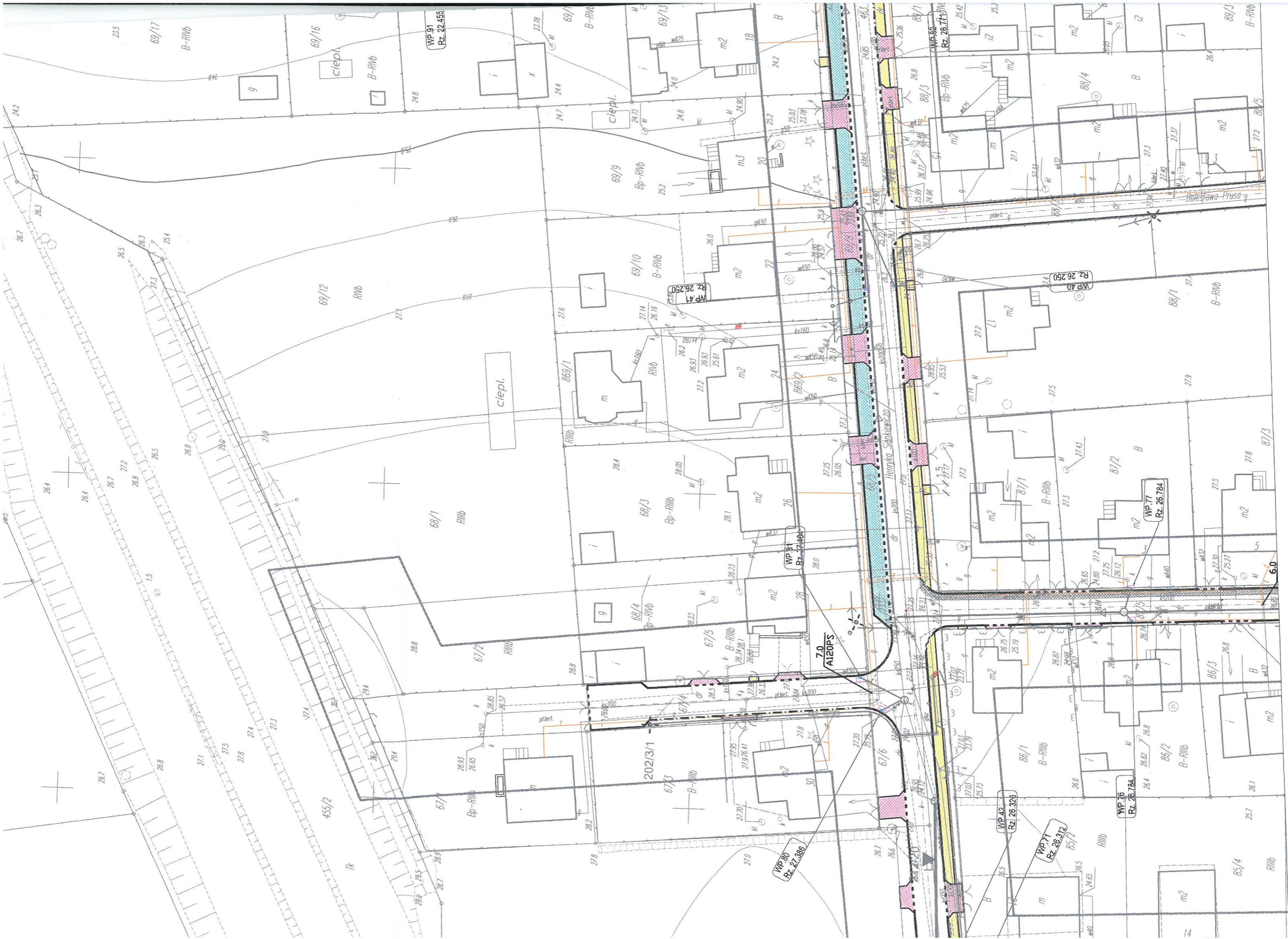
LEGENDA:



- JEZDNI
KOSTKA BETONOWA BRUKOWA SZARA, 8 cm
- JEZDNI
NAWIERZCHNIA BITUMICZNA AC 8 S 70/100
- ZJAZD
KOSTKA BETONOWA BRUKOWA CZERWONA, 8 cm
- CHODNIK
KOSTKA BETONOWA BRUKOWA SZARA, 6 cm
- WYDzielone CIĄGI PIESZE
KOSTKA BETONOWA BRUKOWA CZERWONA, 8 cm
- PARKING
KOSTKA BETONOWA BRUKOWA CZERWONA, 8 cm
- KRAWĘŻNIKI BETONOWE 15x30 cm WYSTAJĄCE
- KRAWĘŻNIKI BETONOWE 15x30 cm WTOPIONE
- OBRZEŻA BETONOWE 8x30 cm
- OŚ PROJEKTOWANEJ DROGI
- SPADKI POPRZECZNE
2‰ 2‰
- PROJEKTOWANY WPUST DESZCZOWY - WP.01 /
PROJEKTOWANY WPUST DESZCZOWY KRAWĘŻNIKOWY WP.01
- ISTNIEJĄCE OGRODZENIE DO PRZESTAWIENIA /
MUR DO USUNIĘCIA
- ISTNIEJĄCE DRZEWA I KARPINY DO WYCINKI

- Istniejąca sieć teletechniczna
- Projektowana sieć teletechniczna
- Likwidowana sieć teletechniczna

Jednostka projektowa:		Inwestor:		Nr archiwalny:	
NORD • Investments • SA 80-748 Gdańsk, ul. Chmielna 26 tel. 58 305669 38-39, fax 58 305 69 40		Gmina Pszczółki, 83-032 Pszczółki, ul. Pomorska 18		2919/2011	
Inwestycja:		Obiekt, adres inwestycji:		Data: 2011.05	
Przebudowa dróg osiedlowych na terenie Gminy Pszczółki		Pszczółki		Rys. nr 4.1a	
Skala: 1:500		Nazwa rysunku: PLAN SYTUACYJNY		Stadium: PB i W	
Imię i nazwisko		Numer uprawnień Specjalność		Podpis	
inż. Jarosław Szczodrowski - telekomunikacyjna		DT-WBT/02354/02JU - telekomunikacyjna			
inż. Leszek Bartela		POM/0007/IPWOT/07 - telekomunikacyjna			



WP.91
Rz. 22.455

WP.41
Rz. 26.250

WP.40
Rz. 26.250

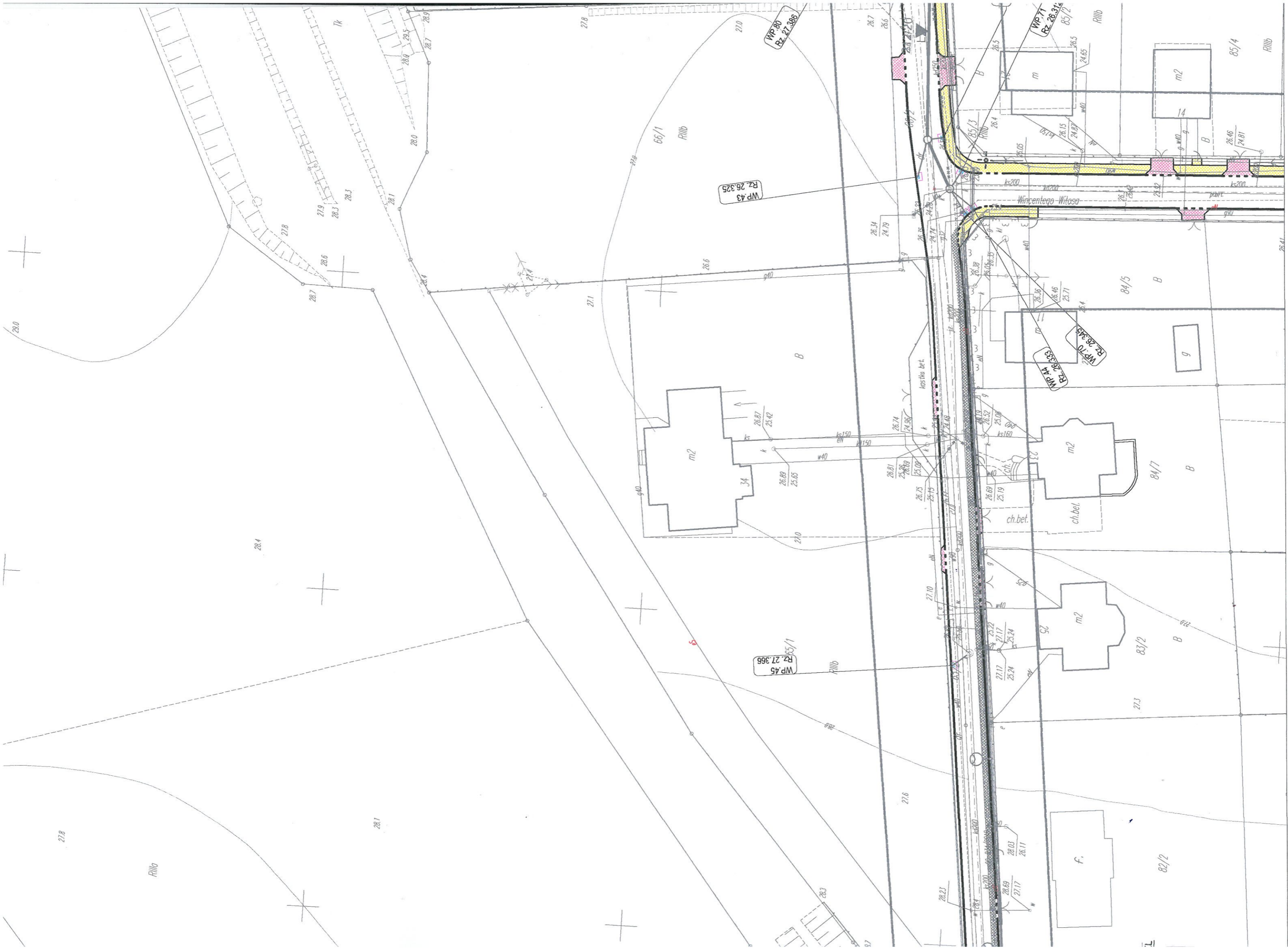
WP.77
Rz. 26.784

WP.80
Rz. 27.388

WP.49
Rz. 26.325

WP.71
Rz. 26.312

WP.76
Rz. 26.784





UWAGA!
roboty wykonać wcześniej:
odsunięcie rurociągu kablowego EXATEL
L=127m

WP-47
Rz. 30.646

WP-46
Rz. 29.230

P110

P110

P110

P110

P110

82/2

81/2

10/2

10/3

9

27.8

28.1

27.4

27.7

26.6

28.0

27.9

28.3

29.0

29.4

27.6

28.3

28.7

28.3

28.4

28.03

27.17

29.0

29.61

29.07

29.61

27.30

29.29

27.91

29.21

27.66

29.6

29.8

30.2

31.4

31.4

31.4

31.4

31.7

31.8

31.9

30.2

31.4

MAPA SYTUACYJNO-WYSOKOŚCIOWA DO CELÓW PROJEKTOWYCH

SKALA 1: 500

Woj. : pomorskie

Gmina: Pszczółki

Ulica: Sienkiewicza i inne

Obręb: PSZCZÓŁKI

Nr dz. : 463 i inne

KERC: 4480/2010

Nr sekcji mapy

zasadniczej: 325.142.173.4, 174.1,
174.3, 174.4, 221.2, 222.1, 222.2

Ne wykluza se w terenie innych nie wykazanych na mapie
urządzeń podziemnych, które nie były zgłoszone do inwentaryzacji.

Wnioskicieli, władający, inwestor są zobowiązani do ochrony
znaków geodezyjnych na terenie inwestycji budowlanej- (nieruchomości)
(art.15, 46 pkt.3 Ustawy z dnia 17.05.1989 r.
Dz.U. 2010 nr 183 poz. 1287 - Prawo Geod. i Kart.)

1. Poziom odniesienia "Kroszadt"

2. Układ współrzędnych "1965"

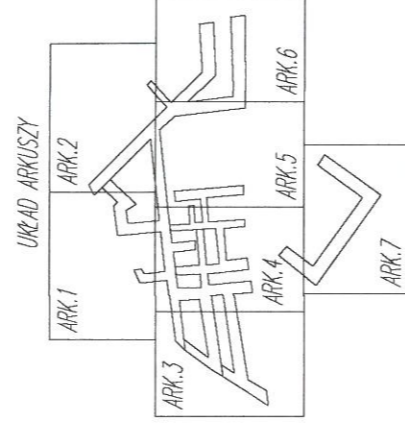
W zakresie opracowania mapy aktualna
w dniu 25.02.2011 r.

Prace polowe i kameralne: inż. Tomasz Wysocki

Pruszcz Gdański, dnia 28.02.2011 r.

Sprawdziła: Jolanta Gosz, upr. nr 18974

Mapę sporządzono w technice numerycznej na podstawie
danych pozyskanych z zeskanowanej matrycy mapy
zasadniczej w skali 1: 1000, z pomiaru bezpośredniego i
z danych źródłowych, bez prawego ustalenia granic cięteń.



— zakres opracowania mapy do celów projektowych.

**ZESPÓŁ UZGADNIANIA DOKUMENTACJI PROJEKTOWEJ
STAROSTWA POWIATOWEGO W PRUSZCZU GDAŃSKIM**
W granicach opracowania mapy występują
projektowane urządzenia uzgodnione w ZUDP.
zgodnie z treścią mapy

Pruszcz Gd., dn. 16.03.2011r. zgod. nr 451/2011r.

6096/100
3610050

+

10/2
302

R11/a

31.3

+

R11/a

+

31.4

