

LEGENDA:

- KRAWIEZNIKI BETONOWE 0,300 m
- WYSTAJAJĄCE
- BRZEZEA BETONOWE 0,300 m
- OŚ PROJEKTOWANEJ
- BRZOZA
- SPŁUNKI POPRZECZNE
- PUNKTY TYCZENIA

Inwestor		Nr umowy	
Gmina Pleszew, ul. 032 Pleszewski, ul. Pomorska 18		2919/2011	
Data: 2011.05		Wzrost: 3,2	
Miejscowość: Pleszew		Skala: 1:500	
Nazwa projektu: Przebudowa drogi asfaltowej na terenie Gminy Pleszew		Branża: Drogowo	
Projektant: NORD-Inwestments SA		Stan: P3 IV	
Adres: ul. Chmielna 26, 61-400 Pleszew		Numer opracowania: 01/2011	
Nazwa rysunku: PLAN TYCZENIA		Specjalność: Inżynieria	
Projektant: Inż. / inżynier		Zatwierdził: Inżynier	
Sprawdził: Inżynier		Wzrost: 3,2	

TABELA PUNKTÓW TYCZENIA		
Numer	Wsp. N	Wsp. E
1	6065981.91	3611117.99
2	6066059.57	3611091.60
3	6065980.01	3611099.99
4	6065979.57	3611092.02
5	6065579.00	3610982.98
6	6065978.99	3610980.90
7	6065978.90	3610974.24
8	6065976.89	3610882.41
9	6065979.59	3611096.01
10	6065978.97	3610977.57
11	6066071.50	3611104.18
12	6065767.33	3611025.13
13	6066066.98	3611010.63
14	6066066.37	3611001.18
15	6066076.74	3610980.35
16	6066064.78	3610981.31
17	6066068.35	3610971.78
18	6066104.25	3610866.65
19	6066139.23	3610902.38
20	6066145.47	3610894.95
21	6066140.48	3610881.01
22	6066150.38	3610887.80
23	6066152.44	3610879.98
24	6066152.03	3610875.21
25	6066066.75	3611005.90
26	6066064.33	3610975.71
27	6066142.71	3610898.97
28	6066152.81	3610884.26
29	6065977.17	3610894.92
30	6066151.79	3611075.71
31	6066128.38	3610877.09
32	6066137.87	3610876.20
33	6066149.87	3610850.30
34	6066151.61	3610875.24
35	6066164.68	3610870.45
36	6066140.71	3610801.19
37	6066182.16	3610857.60
38	6066190.53	3610850.37
39	6066381.49	3610656.92
40	6066133.11	3610876.53

TABELA PUNKTÓW TYCZENIA		
Numer	Wsp. N	Wsp. E
41	6066158.84	3610874.74
42	6066186.63	3610854.32
43	6066162.00	3610876.81
44	6066197.32	3610914.94
45	6066219.97	3610938.88
46	6066197.32	3610914.94
47	6066355.99	3610882.76
48	6066288.05	3610616.71
49	6066212.13	3610828.48
50	6066597.21	3610676.67
51	6066199.87	3610722.74
52	6066199.42	3610718.62
53	6065794.95	3610697.32
54	6066192.75	3610655.37
55	6066192.25	3610650.87
56	6066061.68	3610395.27
57	6066161.00	3610383.66
58	6066159.68	3610375.38
59	6066254.11	3610337.90
60	6066156.11	3610357.79
61	6066154.77	3610349.31
62	6066103.19	3610250.82
63	6066142.93	3610246.25
64	6066126.49	3610218.31
65	6065920.67	3610378.37
66	6066066.32	3610175.18
67	6066054.03	3610166.91
68	6065915.21	3610114.82
69	6065931.21	3610089.45
70	6065910.17	3610085.25
71	6065900.99	3610086.82
72	6066199.63	3610720.68
73	6066192.51	3610653.12
74	6066160.52	3610379.49
75	6066155.26	3610353.58
76	6066140.90	3610228.84
77	6066060.30	3610170.86
78	6065921.49	3610083.32
79	6066172.89	3610821.98
80	6066210.86	3610817.49

TABELA PUNKTÓW TYCZENIA		
Numer	Wsp. N	Wsp. E
81	6066305.45	3610608.63
82	6066291.92	3610555.31
83	6066298.87	3610554.46
84	6066291.28	3610548.34
85	6066181.44	3610558.44
86	6066298.05	3610547.71
87	6066180.48	3610550.21
88	6066128.59	3610754.02
89	6066115.56	3610554.45
90	6066109.56	3610554.93
91	6066070.26	3610458.23
92	6066079.77	3610557.77
93	6066075.55	3610558.09
94	6066039.31	3610560.01
95	6066026.84	3610560.80
96	6066034.45	3610960.96
97	6066013.17	3610561.53
98	6066008.64	3610561.79
99	6065970.64	3610564.25
100	6066112.56	3610554.64
101	6066077.66	3610557.98
102	6066039.31	3610560.01
103	6066026.84	3610560.80
104	6066010.90	3610561.65
105	6066173.88	3610493.76
106	6066109.07	3610501.15
107	6066166.73	3610432.66
108	6066146.17	3611234.84
109	6066104.21	3610435.94
110	6066100.57	3610436.14
111	6066078.77	3610637.71
112	6066067.37	3610438.04
113	6066058.29	3610438.76
114	6066007.74	3610041.85
115	6066048.70	3610439.75
116	6066040.55	3610440.51
117	6065961.13	3610447.04
118	6066102.39	3610436.04
119	6066062.82	3610438.30
120	6066044.63	3610440.17

TABELA PUNKTÓW TYCZENIA		
Numer	Wsp. N	Wsp. E
121	6066165.29	3610420.32
122	6066216.41	3610415.51
123	6066158.30	3610368.55
124	6066112.76	3610571.10
125	6066102.70	3610371.35
126	6066092.37	3610372.14
127	6065951.51	3610386.58
128	6066097.52	3610371.62
129	6066011.90	3610380.39
130	6065986.42	3610134.32
131	6065976.53	3610135.75
132	6065977.97	3610128.98
133	6065982.50	3610121.79
134	6065976.00	3610132.10
135	6066088.39	3610556.95
136	6066284.23	3610506.65
137	6066085.31	3610527.35
138	6066084.95	3610523.52
139	6065680.53	3610488.22
140	6066079.10	3610454.49
141	6066078.89	3610452.01
142	6065977.41	3610440.25
143	6066077.00	3610431.20
144	6066076.58	3610427.44
145	6065675.74	3610446.61
146	6066072.44	3610395.38
147	6066072.30	3610394.27
148	6066053.67	3610176.72
149	6066043.76	3610178.03
150	6066045.22	3610171.38
151	6066049.74	3610164.20
152	6066085.11	3610525.44
153	6066079.00	3610453.25
154	6066076.83	3610429.32
155	6066072.37	3610394.83
156	6066043.29	3610174.44
157	6066033.29	3610560.39
158	6066022.73	3610441.97
159	6066070.91	3610558.33
160	6066078.91	3610644.44


TABELA PUNKTÓW TYCZENIA		
Numer	Wsp. N	Wsp. E
161	6066105.46	3610555.32
162	6066110.41	3610607.24
163	6065973.46	3610653.28
164	6065979.74	3610553.04
165	6065982.83	3610652.99
166	6065988.79	3610652.63
167	6066104.21	3610842.97
168	6066086.10	3610643.79
169	6066088.41	3610643.59
170	6066144.65	3610639.13
171	6065985.82	3610652.90
172	6066087.26	3610643.68
173	6065743.87	3610731.34
174	6065617.76	3610762.21
175	6065677.40	3610681.95
176	6065673.85	3610679.43
177	6065721.17	3610590.69
178	6065665.07	3610673.48
179	6065661.43	3610670.89
180	6065628.76	3610631.60
181	6065621.59	3610641.22
182	6065619.11	3610624.47
183	6065771.60	3610417.94
184	6065675.65	3610680.65
185	6065663.22	3610672.23
186	6065612.01	3610634.08
187	6065827.34	3610461.99
188	6065856.56	3610421.40
189	6065826.27	3610461.18
190	6065823.58	3610458.98
191	6065754.92	3610531.78
192	6065820.88	3610456.61
193	6065816.45	3610452.94
194	6065764.55	3610412.43
195	6065824.89	3610460.13
196	6065818.72	3610454.71
197	6066258.90	3611084.69
198	6066384.02	3611208.09

LEGENDA:

	KRAWĘŻNIKI BETONOWE 15x30 cm WYSTAJĄCE
	OBRZEŻA BETONOWE 8x30 cm
	OŚ PROJEKTOWANEJ DROGI
	SPADKI POPRZECZNE
	PUNKTY TYCZENIA

Jednostka projektowa:		Inwestor:		Nr archiwalny:
 NORD • Investments • SA 80-748 Gdańsk, ul. Chmielna 26 tel. 58 30569 38-39, fax 58 305 69 40		Gmina Pszczółki, 83-032 Pszczółki, ul. Pomorska 18		2919/2011
				Data: 2011.05
Inwestycja:		Przebudowa dróg osiedlowych na terenie Gminy Pszczółki		Rys. nr
Obiekt, adres inwestycji:		Pszczółki		3.6
Nazwa rysunku:		PLAN TYCZENIA		Skala:
				1:500
				Branża:
				Drogowa
				Stadium:
				PB i W
				Podpis
Projektował:	tech. Zbigniew Zagrabski	POM/BD/5516/01 - drogowa	4071/Gd/89	
Sprawdził:	tech. Wojciech Podsiadłowski	POM/BD/0453/04 - drogowa	3407/Gd/88	


Profil podłużny - _DOJSCIE DO UL. GDANSKIEJ



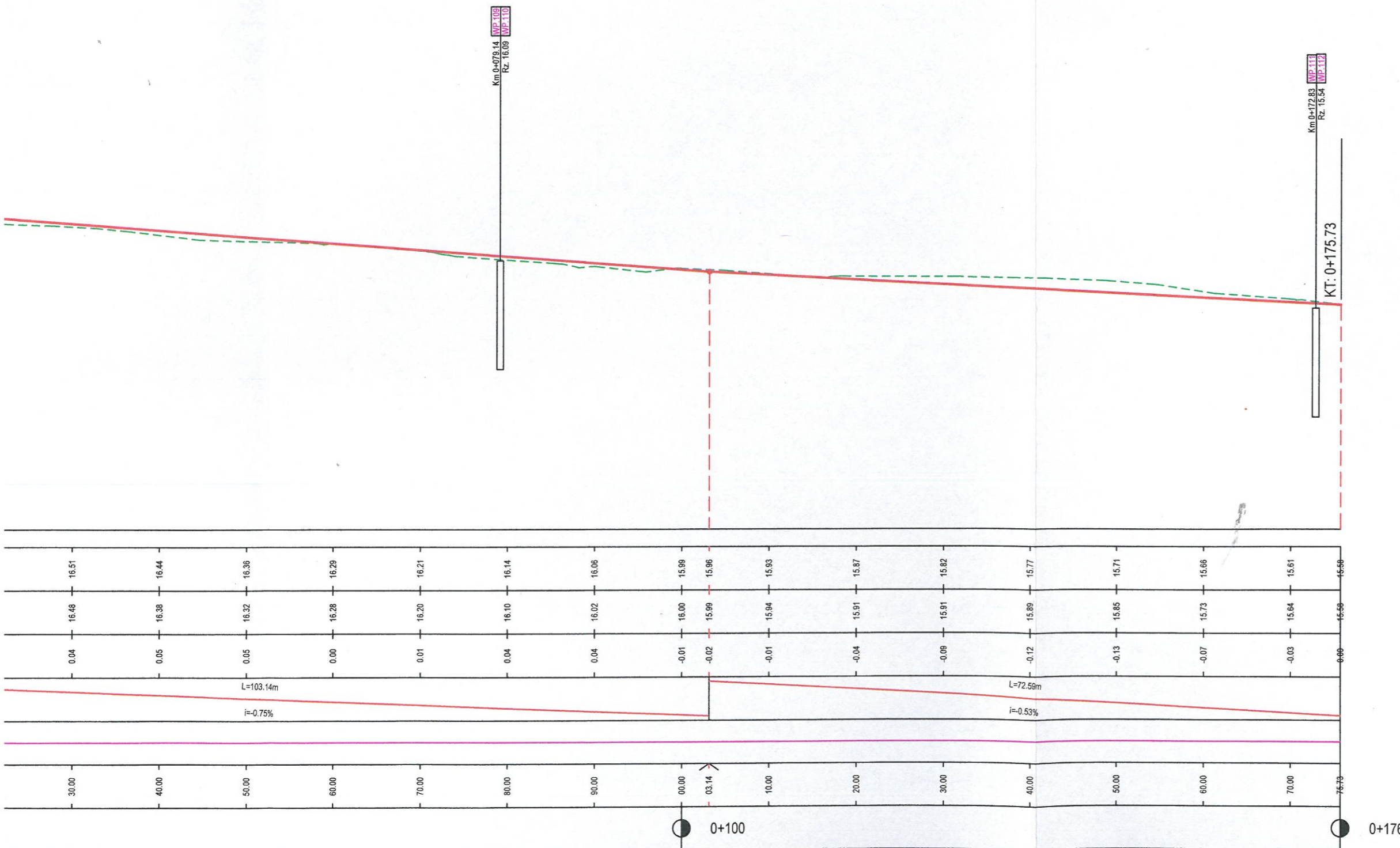
WISIENIA	15.00	16.00	17.00	18.00	19.00	20.00	21.00					
niwelety	18.70	18.47	18.36	18.25	18.13	18.02	17.88					
istniejące	18.80	18.33	18.23	18.17	18.12	18.06	17.88					
skrajnych	0.10	0.14	0.13	0.08	0.02	-0.04	0.06					
niwelety	L=8.56m i=-2.46%		L=43.72m i=-1.11%			L=7.93m i=-1.48%		L=24.72m i=-0.52%				
trasy	PROSTA L=51.97m				PROSTA L=32.96m							
i	0+00	08.56	10.00	20.00	30.00	40.00	50.00	57.93	60.86	70.00	80.00	84.93
z	0+00											0+85

LEGENDA:

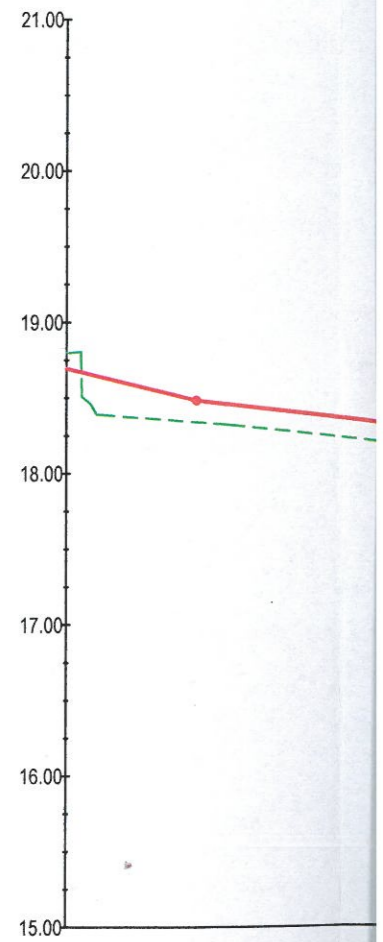
-  NIWELETA
-  TEREN
-  SKRZYŻOWANIE
-  PROJEKTOWANY WPUST DESZCZOWY - WP.01

Jednostka projektowa:		Inwestor:		Nr archiwalny:
 80-748 Gdańsk, ul. Chmielna 26 tel. 58 30569 38-39, fax 58 305 69 40		Gmina Pszczółki, 83-032 Pszczółki, ul. Pomorska 18		2919/2011
				Data: 2011.05
				Rys. nr
				2.10
Inwestycja:	Przebudowa dróg osiedlowych na terenie Gminy Pszczółki			Skala:
Obiekt, adres inwestycji:	Pszczółki			1:50/500
Nazwa rysunku:	PROFIL PODŁUŻNY			Branża:
				Drogowa
				Stadium:
				PB i W
				Podpis
Projektował:	tech. Zbigniew Zagrabski	POM/BD/5516/01 - drogowa	Numer uprawnień Specjalność 4071/Gd/89	
Sprawił:	tech. Wojciech Podsiadłowski	POM/BD/0453/04 - drogowa	3407/Gd/88	

Profil podłużny - _UL. NOWA



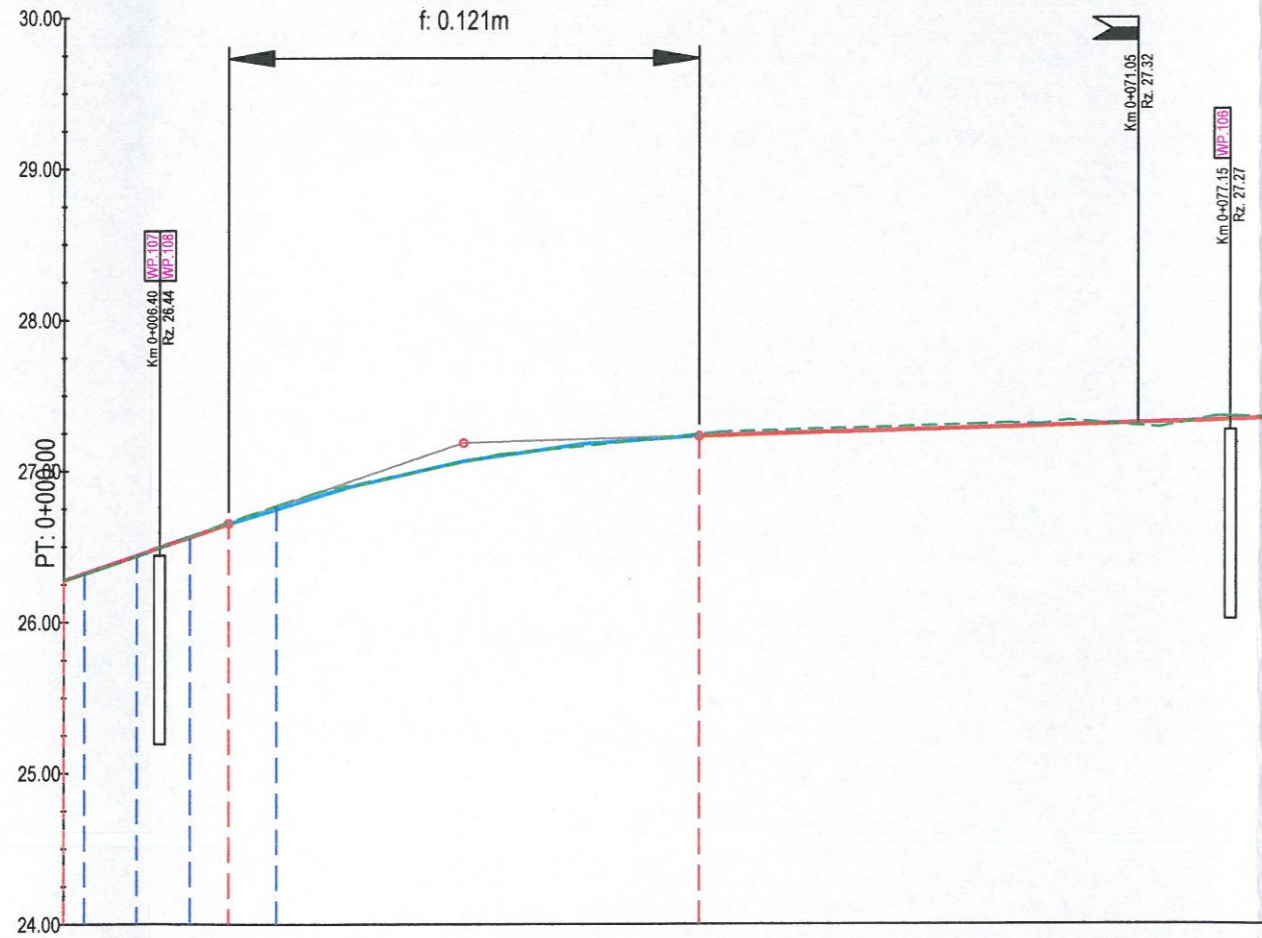
Profil po



Rzędne niwelety	16.79	18.48	18.36
Rzędne istniejące	16.88	18.34	18.23
Różnice rzędnych	-0.09	0.14	0.13
Elementy niwelety	L=8.56m i=-2.48%		
Elementy trasy			
Odległości	08.56	10.00	20.00
Kilometraż	0+000		

Profil podłużny - _UL. SW. AMBROZEGO

L: 31.088m
R: 1000.000m
T: 15.544m
f: 0.121m



POZIOM ODNIESIENIA

Rzędne niwelety	26.29	26.33	26.45	26.57	26.62	26.66	26.76	26.92	27.12	27.22	27.23	27.26	27.29	27.32	27.35
Rzędne istniejące	26.29	26.32	26.44	26.57	26.63	26.66	26.77	26.93	27.12	27.22	27.24	27.28	27.31	27.31	27.35
Różnice rzędnych	0.00	0.01	0.01	0.00	-0.01	-0.01	-0.01	0.00	0.00	0.00	-0.01	-0.02	-0.02	0.01	0.00
Elementy niwelety	L=10.98m i=3.41%		R=1000.00m L=31.09m ω=-3.11%					L=37.93m i=0.30%							
Elementy trasy	PROSTA R=50.00m L=3.47m		ŁUK POZIOMY R=100.00m L=3.60m		PROSTA L=65.84m			PROSTA							
Odległości	00.00	01.35	04.82	08.41	10.00	10.98	14.16	20.00	26.55	30.00	40.00	42.07	50.00	60.00	70.00
Kilometraż	●	0+000													● 0+080



POZIOM ODNIESIENIA

Rzędne niwelety	16.74	16.66	16.59	16.51	16.44	16.36
Rzędne istniejące	16.74	16.62	16.52	16.48	16.38	16.32
Różnice rzędnych	0.00	0.04	0.07	0.04	0.05	0.05
Elementy niwelety	L=10.00m i=0.30%					
Elementy trasy	PROSTA					
Odległości	00.00	10.00	20.00	30.00	40.00	50.00
Kilometraż	●	0+000				

