

UCHWAŁA NR XXX/193/20
RADY GMINY PSZCZÓŁKI

z dnia 17 listopada 2020 r.

w sprawie wyznaczenia obszaru i granicy aglomeracji Pszczółki

Na podstawie art.18 ust.2 pkt 15 ustawy z dnia 8 marca 1990 r. o samorządzie gminnym (t.j. Dz.U. z 2020 r. poz. 713 ze zm.) oraz art.87 ust. 1 i 4, w zw. z art.565 ust.2 ustawy z dnia 20 lipca 2017 r. Prawo wodne (t.j. Dz.U. z 2020 r. poz. 310 ze zm.) **uchwała się, co następuje:**

§ 1. Niniejsza uchwała była poprzedzona uchwałą nr 810/XXXVII/14 Sejmiku Województwa Pomorskiego z dnia 24 lutego 2014 r. w sprawie likwidacji dotychczasowej aglomeracji Pszczółki i wyznaczenia aglomeracji Pszczółki (Dz. Urz. Woj. Pomorskiego z 2014 r. poz. 1105), która traci moc z dniem wejścia w życie niniejszej uchwały, zgodnie z art.565 ust.2 ustawy z dnia 20 lipca 2017 r. Prawo wodne.

§ 2. 1. Wyznacza się aglomerację Pszczółki o równoważnej liczbie mieszkańców (RLM) 9 537, z oczyszczalnią ścieków zlokalizowaną w miejscowości Pszczółki, działka ewidencyjna nr 265/2, obręb Pszczółki, gmina Pszczółki.

2. Podstawowe informacje na temat aglomeracji:

1) Nazwa aglomeracji: Pszczółki;

2) Gminy w aglomeracji: gmina Pszczółki;

3. W obszar i granice aglomeracji Pszczółki wchodzi następujące miejscowości:

1) miejscowość Kleszczewko (w części);

2) miejscowość Kolnik (w części);

3) miejscowość Ostrowite (w części);

4) miejscowość Pszczółki (w części);

5) miejscowość Rębielecz;

6) miejscowość Różyny (w części);

7) miejscowość Skowarcz (w części);

8) miejscowość Ulkowy (w części);

9) miejscowość Żeliszawki (w części).

§ 3. Część opisowa aglomeracji Pszczółki otrzymuje następujące brzmienie:

1) długość i rodzaj sieci kanalizacyjnej lub planowana do budowy sieć kanalizacyjna, liczba stałych mieszkańców aglomeracji, liczbie osób czasowo przebywających w aglomeracji oraz przemyśle obsługiwanym przez sieć kanalizacyjną lub planowaną do budowy sieć kanalizacyjną oraz oczyszczalnię ścieków, a także o wskaźnikach koncentracji;

a) sieć istniejąca;

Lp.	Sieć istniejąca	Długość [km]	aglomeracja Pszczółki		
			stali mieszkańcy aglomeracji [os. = RLM]	osoby czasowo przebywające na terenie aglomeracji [os. = RLM]	przemysł [RLM]
1.	Sanitarna grawitacyjna	83,75	9 189	150	198
2.	Sanitarna tłoczna	15,2			
3.	Ogólnospławna grawitacyjna	0,0			
4.	Ogólnospławna tłoczna	0,0			

RAZEM	98,95	9 537 RLM
-------	-------	-----------

b) sieć planowana;

Lp.	Sieć planowana	Długość [km]	aglomeracja Pszczółki		Wskaźnik koncentracji
			stali mieszkańcy aglomeracji [os. = RLM]	osoby czasowo przebywające na terenie aglomeracji [os. = RLM]	
1.	Sanitarna grawitacyjna	0,65	75	0	115
2.	Sanitarna tłoczna	0,0			
3.	Ogólnospławna grawitacyjna	0,0			
4.	Ogólnospławna tłoczna	0,0			
RAZEM		0,65	75		

Opis:

-w obszarze przewidzianym do objęcia zbiórczą siecią kanalizacyjną znajduje się zabudowa mieszkaniowa części ul. Fabrycznej oraz trzy numery adresowe ul. Pomorskiej w Pszczółkach. Dla obszaru przewidzianego do skanalizowania według ROZPORZĄDZENIA MINISTRA GOSPODARKI MORSKIEJ I ŻEGLUGI ŚRÓDLĄDOWEJ z dnia 27 lipca 2018 r. w sprawie sposobu wyznaczania obszarów i granic aglomeracji wskaźnik progowy podlega obniżeniu do wartości 90 Mk/km z uwagi na położenie na terenie Obszaru Chronionego Krajobrazu Żuław Gdańskich.

2) istniejące i planowane do budowy oczyszczalnie ścieków, a w przypadku aglomeracji zakończonych końcowym punktem zrzutu ścieków komunalnych – informacja, do której aglomeracji ścieki te będą odprowadzane, wraz z określeniem obciążenia oczyszczalni ścieków;

Aglomeracja zakończona oczyszczalnią ścieków [TAK/NIE]	Aglomeracja zakończona końcowym punktem zrzutu ścieków komunalnych [TAK/NIE]
TAK	NIE
Opis [w przypadku aglomeracji zakończonej końcowym punktem zrzutu ścieków komunalnych]:	
Nie dotyczy.	

a) oczyszczalnie ścieków istniejące;

ISTNIEJĄCE OCZYSZCZALNIE ŚCIEKÓW			
Lp.	Kategoria	Oczyszczalnia 1	Łącznie
1.	Nazwa oczyszczalni ścieków	Pszczółki	-
2.	Rodzaj oczyszczalni	mechaniczno-biologiczna oczyszczalnia ścieków	-
3.	Lokalizacja oczyszczalni ścieków (adres, nr ewid. dz., obręb ewidencyjny)	Pszczółki, działka ewidencyjna nr 265/2, obręb Pszczółki, gmina Pszczółki	-
4.	Pozwolenie wodnoprawne na odprowadzanie ścieków z oczyszczalni do środowiska	decyzja Starosty Gdańskiego nr OŚ.6341.103.2013.EST z dnia	-

	(data, znak, oznaczenie organu, termin ważności decyzji)	7.03.2014 r. - decyzja ważna do dnia 1.03.2024 r.	
5.	Przepustowość oczyszczalni	średnia [m ³ /d]:	1 450 m ³ /d
		maksymalna godzinowa [m ³ /h]:	150 m ³ /h
		maksymalna roczna [m ³ /rok]:	657 000 m ³ /rok
6.	Projektowa wydajność oczyszczalni ścieków [RLM]:	9 425	9 425
7.	Obciążenie oczyszczalni [RLM]*	9 099	9 099

* rozumie się przez to ładunek obliczony na podstawie maksymalnego średniego tygodniowego ładunku substancji organicznych biologicznie rozkładalnych dopływającego do oczyszczalni ścieków w ciągu roku, z wyłączeniem sytuacji nietypowych, w szczególności wynikających z intensywnych opadów; wyrażony równoważną liczbą mieszkańców (RLM).

b) oczyszczalnie ścieków planowane;

PLANOWANE OCZYSZCZALNIE ŚCIEKÓW			
Lp.	Kategoria	Oczyszczalnia 2	Oczyszczalnia 3
1.	Nazwa oczyszczalni ścieków	nie	nie
2.	Lokalizacja oczyszczalni ścieków (adres)	nie	nie
3.	Pozwolenie wodnoprawne na odprowadzanie ścieków z oczyszczalni do środowiska (data, znak, oznaczenie organu, termin ważności decyzji):	nie	nie
4.	Przepustowość oczyszczalni	średnia [m ³ /d]:	nie
		maksymalna godzinowa [m ³ /h]:	nie
		maksymalna roczna [m ³ /rok]:	nie
5	Projektowa wydajność oczyszczalni ścieków [RLM]:	nie	nie
6	Opis: -nie jest planowana.		

3) system gospodarki ściekowej;

a) Średnia dobowa ilość ścieków komunalnych powstających na terenie aglomeracji oraz skład jakościowy tych ścieków;

Przepustowość istniejącej oczyszczalni ścieków w m³/d;

Ilość ścieków powstających na terenie aglomeracji nieobjętych systemem kanalizacji zbiorczej, gdzie zastosowano systemy indywidualne albo planuje się zastosowanie systemów indywidualnych lub innych rozwiązań zapewniających taki sam poziom ochrony środowiska jak w przypadku systemów kanalizacji zbiorczej.

Lp.	Kategoria	Jednostka	Wartość
1	ilość ścieków dopływająca do oczyszczalni siecią kanalizacyjną (bez ścieków opadowych i dowożonych oraz bez wód infiltracyjnych)	[dam ³ /rok]	405
		[m ³ /d]	1 109,6
2	ilość ścieków dopływająca do oczyszczalni siecią kanalizacyjną (wraz ze ściekami opadowymi i dowożonymi oraz wodami infiltracyjnymi)	[dam ³ /rok]	424
		[m ³ /d]	1 161,6
3	Szacunkowa ilość ścieków wytworzonych od mieszkańców aglomeracji nie podłączonych do zbiorczej sieci kanalizacyjnej w granicach planowanej Aglomeracji (ścieki dowożone do stacji zlewnej od mieszkańców korzystających ze zbiorników bezodpływowych z obszaru aglomeracji)	[dam ³ /rok]	6,83
		[m ³ /d]	18,72
4	Szacunkowa ilość ścieków wytworzonych przez mieszkańców aglomeracji korzystających z indywidualnych systemów oczyszczania ścieków (przydomowych oczyszczalni ścieków)	[dam ³ /rok]	0,0
		[m ³ /d]	0,0
5	bilans ścieków powstających na terenie aglomeracji (bez ścieków opadowych oraz bez wód infiltracyjnych)	[dam ³ /rok]	411,83
		[m ³ /d]	1 128,3
6	bilans ścieków powstających na terenie aglomeracji (wraz ze ściekami opadowymi oraz wodami infiltracyjnymi)	[dam ³ /rok]	430,83
		[m ³ /d]	1 180,4
7	bilans ścieków komunalnych powstających na terenie aglomeracji	[dam ³ /rok]	402,62
		[m ³ /d]	1 103,06
8	średnia dobową przepustowość istniejącej oczyszczalni ścieków	[m ³ /d]	1 450
9	skład jakościowy ścieków komunalnych powstających na terenie aglomeracji	Oczyszczalnia 1 – Pszczółki	
		BZT ₅ [mgO ₂ /dm ³]	ścieki surowe – 469,8 ścieki oczyszczone – 19,4
		ChZTCr [mgO ₂ /dm ³]	ścieki surowe – 1 258,2 ścieki oczyszczone – 100,1
		Zawiesina ogólna [mg/dm ³]	ścieki surowe – 523,4 ścieki oczyszczone – 22,5
		Azot ogólny [mg N/dm ³]	-
		Fosfor ogólny [mg P/dm ³]	-
<p>Jakość ścieków oczyszczonych jest zgodna z wymaganiami Prawa wodnego i rozporządzeniem Ministra Gospodarki Morskiej i Żeglugi Śródlądowej z dnia 12 lipca 2019 r. w sprawie substancji szczególnie szkodliwych dla środowiska wodnego oraz warunków, jakie należy spełnić przy wprowadzaniu do wód lub do ziemi ścieków, a także przy odprowadzaniu wód opadowych lub roztopowych do wód lub do urządzeń wodnych (Dz. U. 2019 poz. 1311), spełniając tym samym warunek Dyrektywy Ściekowej 91/271/EWG w zakresie standardów oczyszczania ścieków.</p>			

b) informacje o ściekach przemysłowych odprowadzanych i planowanych do odprowadzenia do zbiorczej sieci kanalizacyjnej na obszarze Aglomeracji;

Lp.	Nazwa podmiotu	Rodzaj produkcji	ładunek BZT ₅ w kg O ₂ /d	RLM
główne podmioty gospodarcze na terenie aglomeracji Pszczółki				
1.	Rojek A.R. Różyny, ul. Rzemieślnicza 3	obróbka mechaniczna metali	0,165	2,75
2.	LUX Ł.M. Pszczółki, ul. Pomorska 11B	myjnia samochodowa	1,238	20,64
3.	Clima-Produkt Sp. z o.o. (Klimor) Pszczółki, ul. Żuławska 6	produkcja klimatyzacji	0,159	2,65
4.	Centrum zniczy W.C. Pszczółki ul. Pomorska 42	produkcja zniczy	0,124	2,06
5.	Piekarnia Sobowidz M.C. Różyny, ul. Gdańska 77	piekarnia	2,322	38,7
6.	AUTO-Specjal A. P. Różyny, ul. Polna 4A	warsztat samochodowy	0,015	0,26
7.	Piekarnia J.S. Żeliszewki, ul. Pałacowa 5	piekarnia	0,084	1,39
8.	ACTIV meble Sp. z o.o. Pszczółki, ul. Bałtycka 4	produkcja mebli	0,519	8,67
9.	BALEKS Lakiernia Proszkowa Pszczółki, ul. Żuławska 4	lakiernia	0,593	9,89
10.	BAKPIT K.J. Różyny, ul. Zielona 7	obróbka metali	0,289	4,83
11.	Handel hurtowy art. rolno-spożywczy APENA A.N. Skowarcz, ul. Polna 6	obróbka warzyw	0,162	2,7
12.	Klimor Sp. z o.o. Skowarcz, ul. Klimatyczna 4	produkcja klimatyzacji	1,967	32,78
13.	EKO-PIL R. P. Różyny, ul. Kwiatowa 3	produkcja myjek	0,619	10,32
14.	Euro-Welt J. Wenerski-M.Wenerski S.J. Pszczółki, ul. Wałowa 4	obróbka mechaniczna metali	1,162	19,37
15.	Piekarnia Pszczółka W. S. Pszczółki, ul. Pomorska 35	piekarnia	1,973	32,87
16.	Zakład kamieniarsko-betoniarski J.K. Pszczółki, ul. Sienkiewicza 19	Zakład kamieniarski	0,463	7,72
Łącznie				198
Ilość ścieków przemysłowych odprowadzanych przez zakłady do systemu kanalizacji zbiorczej [m ³ /d]: łącznie 25,24 m ³ /dobę (9 211,4 m ³ /rok). Nie jest planowane podłączanie nowych podmiotów gospodarczych.				

c) uzasadnienie określonej RLM aglomeracji;

RLM rz		9 537
	RLM stałych mieszkańców [RLM]	9 189
	RLM przemysłu [RLM]	198
	RLM osób czasowo przebywających w aglomeracji [RLM]	150
liczba stałych mieszkańców w aglomeracji		9 189
	liczba stałych mieszkańców korzystających z systemu kanalizacyjnego	8 955
	liczba stałych mieszkańców korzystających ze zbiorników bezodpływowych	234

	liczba stałych mieszkańców korzystających z systemów indywidualnych (przydomowych oczyszczalni ścieków)	0
	liczba przydomowych oczyszczalni ścieków	0
	aktualny % RLM korzystających z systemu kanalizacyjnego	98%
	docelowy % RLM korzystających z systemu kanalizacyjnego	98,5%
Dodatkowe wyjaśnienia: Dokumenty, na podstawie których wyznaczono nowy obszar i granice aglomeracji Pszczółki to przede wszystkim: „Studium uwarunkowań i kierunków zagospodarowania przestrzennego gminy Pszczółki” przyjęte Uchwałą Nr XXIII/196/16 Rady Gminy Pszczółki z dn. 20 grudnia 2016 r. oraz aktualne miejscowe plany zagospodarowania przestrzennego.		

4) strefy ochronne ujęć wody, zawierające oznaczenie aktów prawa miejscowego lub decyzji ustanawiających te strefy oraz zakazy, nakazy i ograniczenia obowiązujące na tych terenach:

- ujęcie wody podziemnej Różyny Osiedle na dz. nr 392, obręb Różyny, gmina Pszczółki, powiat gdański - Decyzja Dyrektora Zarządu Zlewni Wód Polskich w Gdańsku z dnia 29 stycznia 2020 roku (GD.ZUZ.3.4100.194.2019.IR),
- ujęcie wody podziemnej Pszczółki na dz. nr 355/4 i 404/1, obręb Pszczółki, gmina Pszczółki, powiat gdański – Decyzja Dyrektora Zarządu Zlewni Wód Polskich w Gdańsku z dnia 14 stycznia 2020 roku (GD.ZUZ.3.4100.191.2019.IR)

5) obszary ochronne zbiorników wód śródlądowych zawierające oznaczenie aktów prawa miejscowego ustanawiających te obszary oraz zakazy, nakazy i ograniczenia obowiązujące na tych obszarach:

- brak.

6) formy ochrony przyrody, o których mowa w art. 6 ustawy z dnia 16 kwietnia 2004 r. o ochronie przyrody, zawierające nazwę formy ochrony przyrody oraz tytuł i miejsce ogłoszenia aktu prawnego tworzącego, ustanawiającego albo wyznaczającego formę ochrony przyrody, oraz informacje o obszarach mających znaczenie dla Wspólnoty znajdujących się na liście, o której mowa w art. 27 ust. 1 tej ustawy:

- Obszar Chronionego Krajobrazu Żuław Gdańskich (uchwała nr 259/XXIV/16 Sejmiku Województwa Pomorskiego z dnia 25 lipca 2016 r. w sprawie obszarów chronionego krajobrazu w województwie pomorskim - Dz. Ur. Województwa Pomorskiego z dnia 16 sierpnia 2016 r. poz. 2942)

§ 4. Część graficzna aglomeracji Pszczółki, która zawiera oznaczenie:

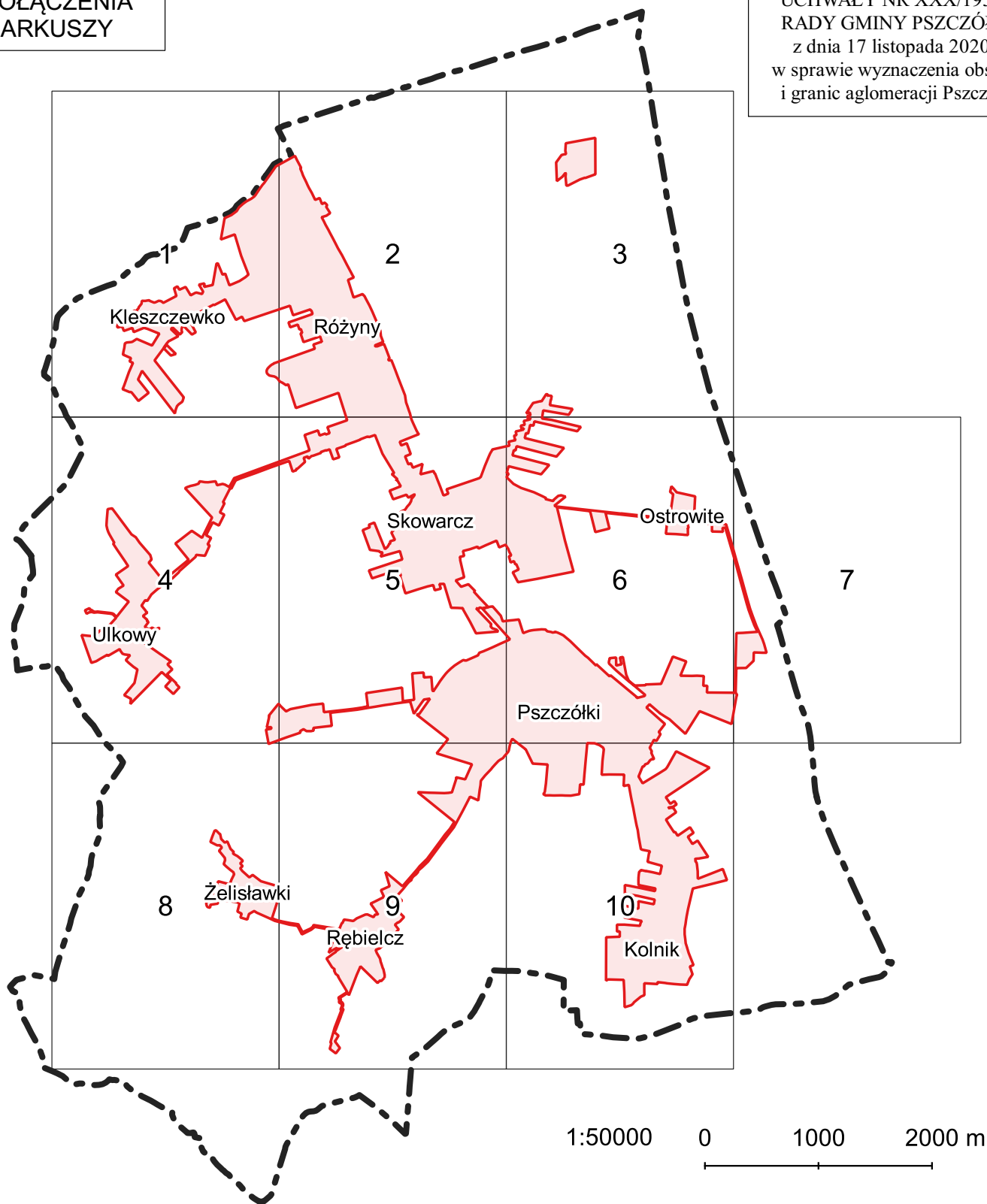
- 1) granic obszaru objętego lub przewidzianego do objęcia zasięgiem systemu kanalizacji zbiorczej gminy lub jej obszaru współtworzącego aglomerację na mapie w skali 1:10 000;
- 2) istniejących i planowanych do budowy oczyszczalni ścieków lub końcowych punktów zrzutu ścieków komunalnych, do których są odprowadzane ścieki komunalne z obszaru aglomeracji;
- 3) granic administracyjnych gminy zgodnie z danymi z państwowego rejestru granic i powierzchni jednostek podziałów terytorialnych kraju;
- 4) granic stref ochronnych ujęć wody obejmujących tereny ochrony bezpośredniej i tereny ochrony pośredniej zgodnie z informacjami z systemu informacyjnego gospodarowania wodami;
- 5) granic obszarów ochronnych zbiorników wód śródlądowych zgodnie z informacjami z systemu informacyjnego gospodarowania wodami; - brak na obszarze aglomeracji Pszczółki;
- 6) granic form ochrony przyrody, o których mowa w art. 6 ustawy z dnia 16 kwietnia 2004 r. o ochronie przyrody, lub obszarów mających znaczenie dla Wspólnoty znajdujących się na liście, o której mowa w art. 27 ust. 1 tej ustawy, zgodnie z informacjami z centralnego rejestru form ochrony przyrody;
- 7) skali projektu aglomeracji w formie liczbowej i liniowej stanowi załącznik do uchwały.

§ 5. Wykonanie uchwały powierza się Wójtowi.






§ 6. Uchwała wchodzi w życie po upływie 14 dni od dnia ogłoszenia w Dzienniku Urzędowym Województwa Pomorskiego i podlega opublikowaniu w Biuletynie Informacji Publicznej oraz na gminnej tablicy ogłoszeń.

Przewodnicząca Rady Gminy

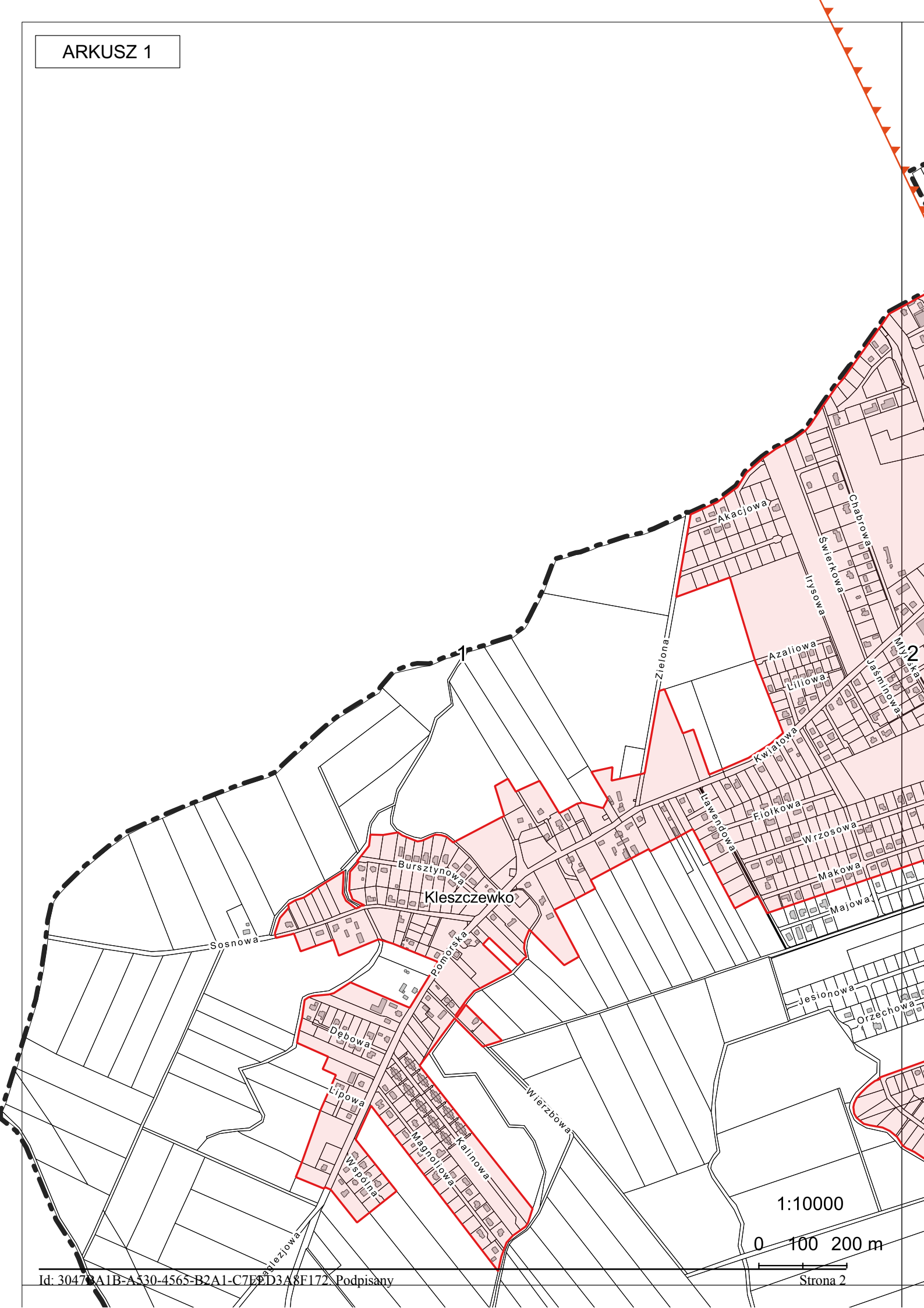
Anna Staniewicz

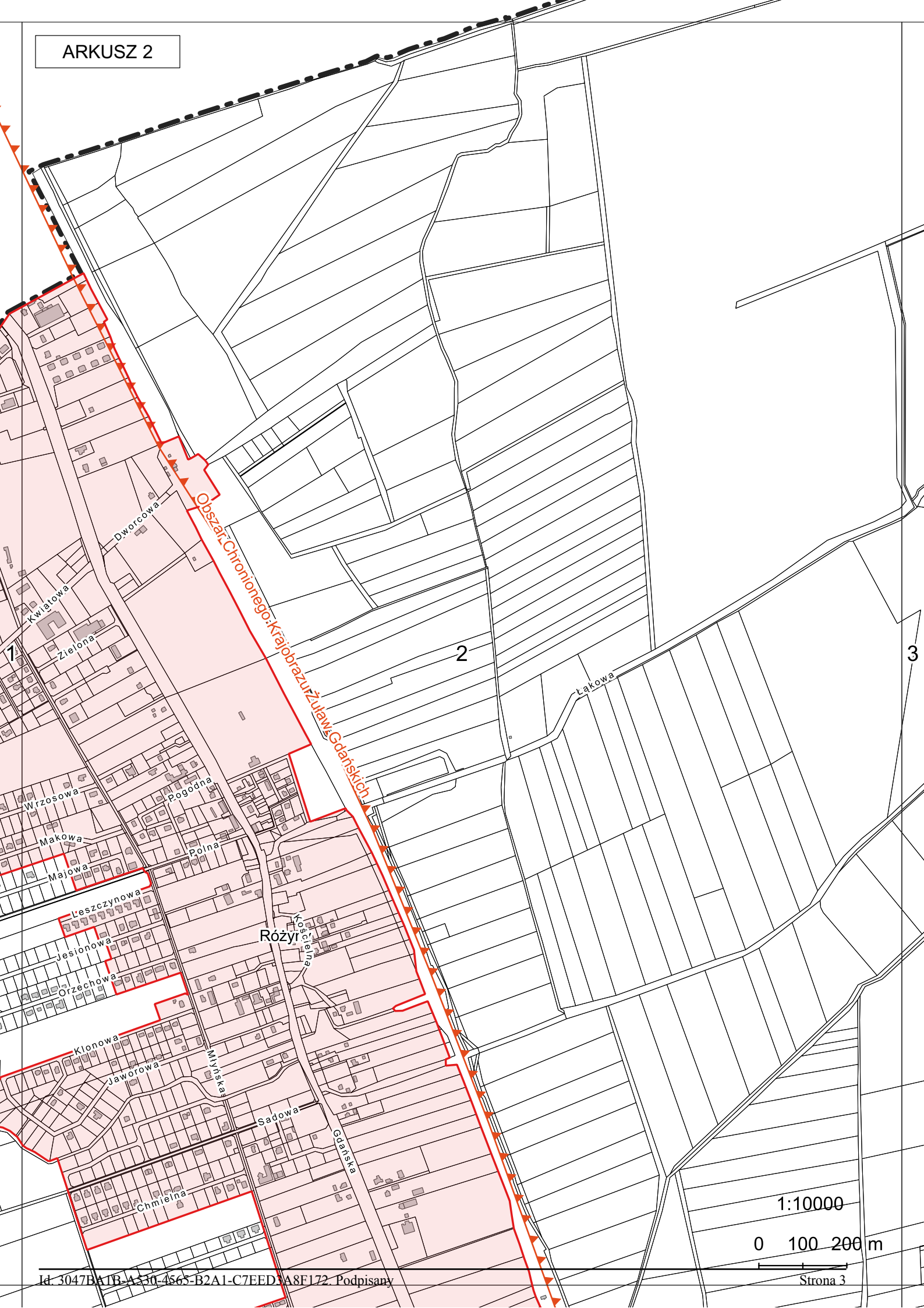


LEGENDA

-  granice obszaru objętego i przewidzianego do objęcia zasięgiem systemu kanalizacji zbiorczej Gminy Pszczółki
-  istniejąca oczyszczalnia ścieków, do której są odprowadzane ścieki komunalne z obszaru aglomeracji
-  granice administracyjne Gminy Pszczółki
-  granice stref ochronnych ujęć wody obejmujące tereny ochrony bezpośredniej w granicach aglomeracji
-  granice form ochrony przyrody

objaśnienia zawarte w legendzie odnoszą się do zawartości poszczególnych arkuszy (od 1 do 10)

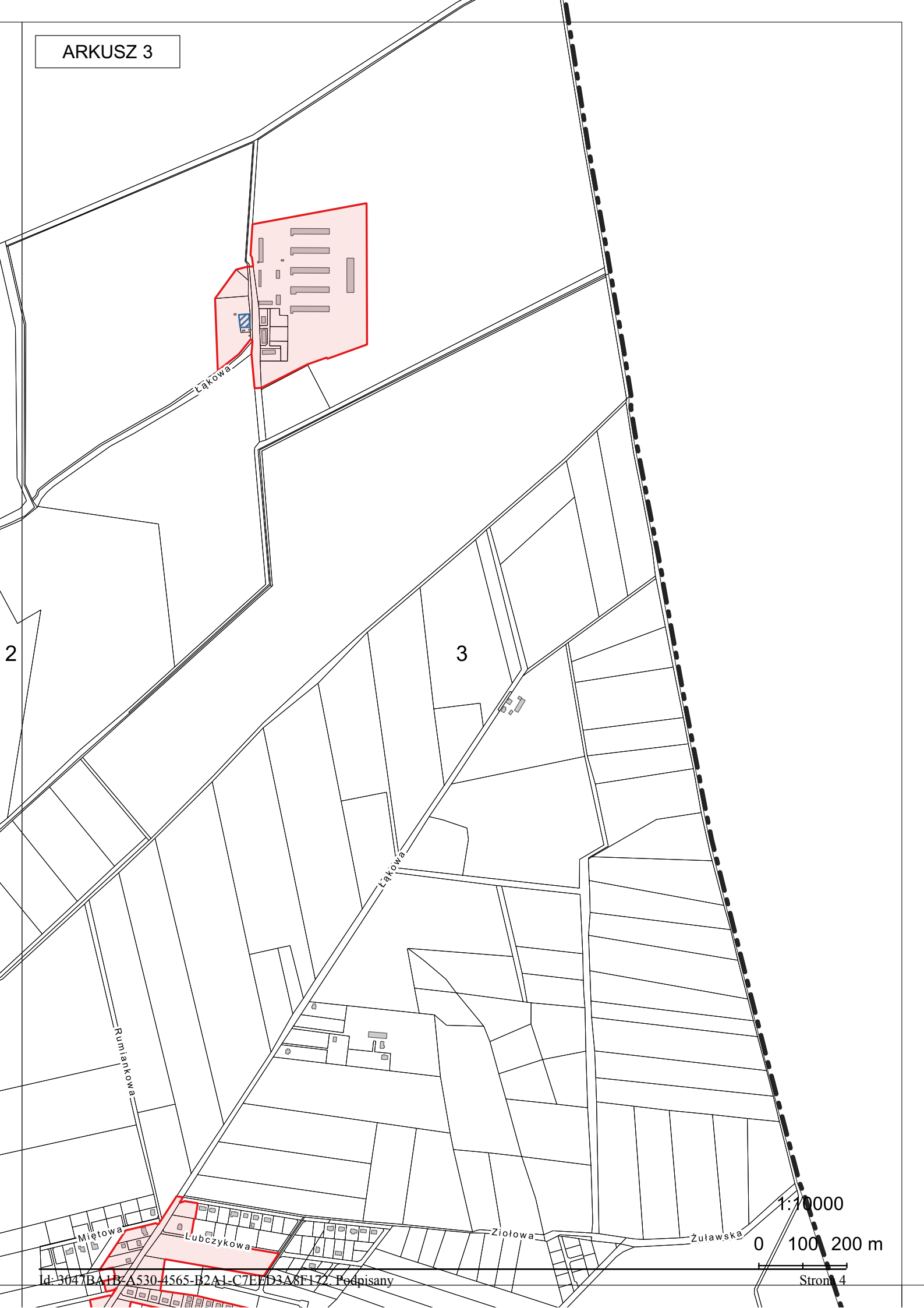




1:10000

0 100 200 m

Strona 3

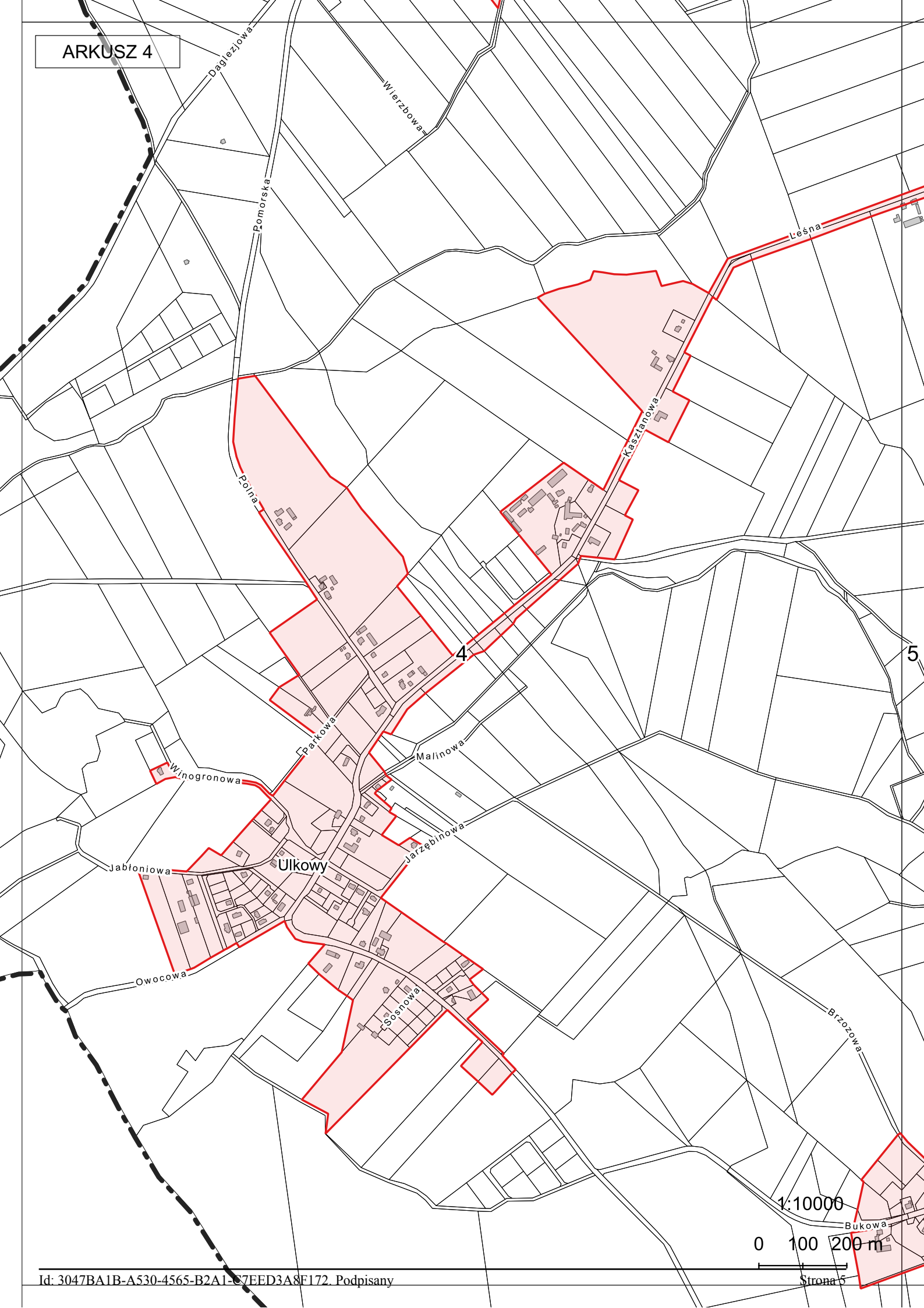


2

3

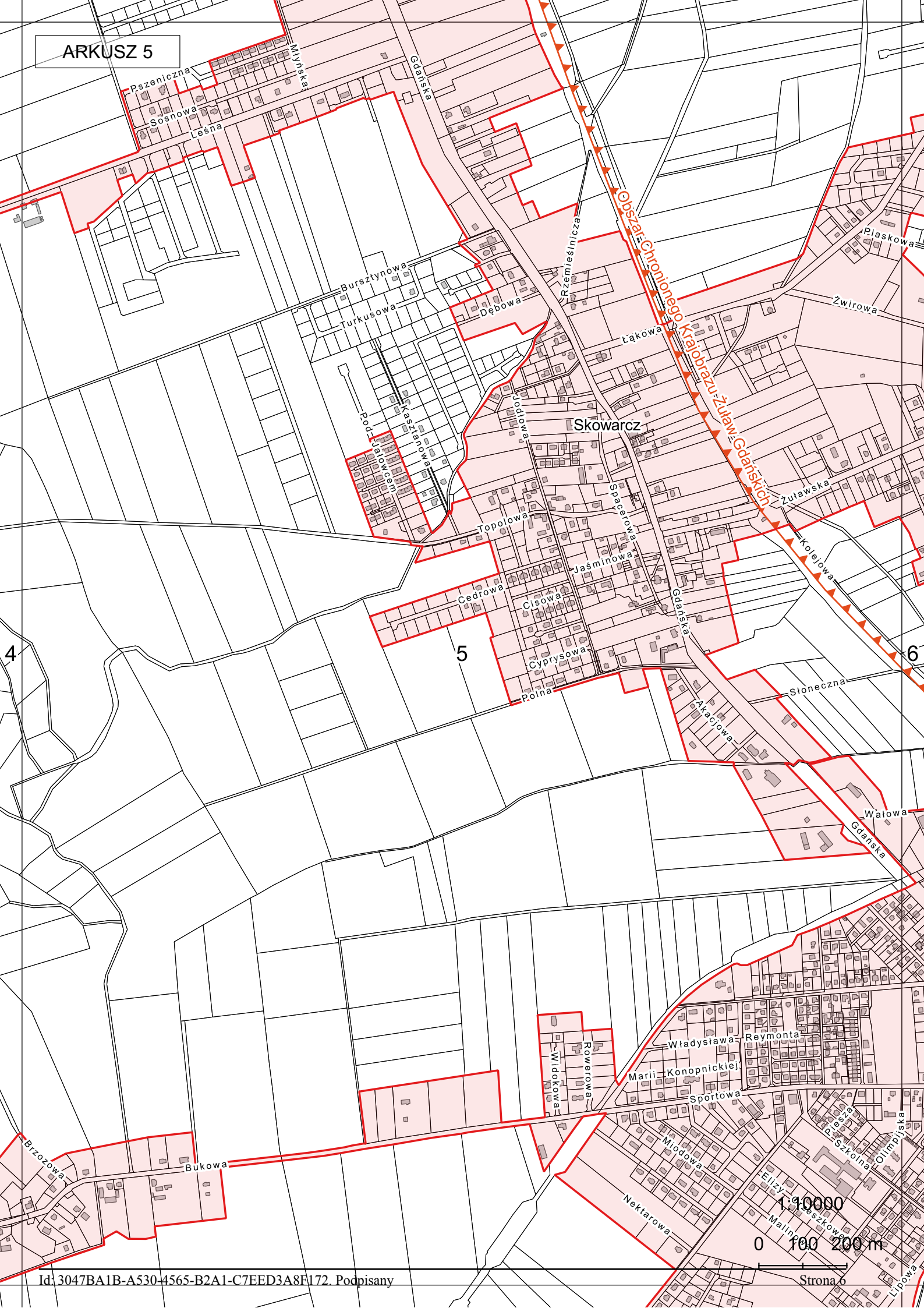
1:10000

0 100 200 m

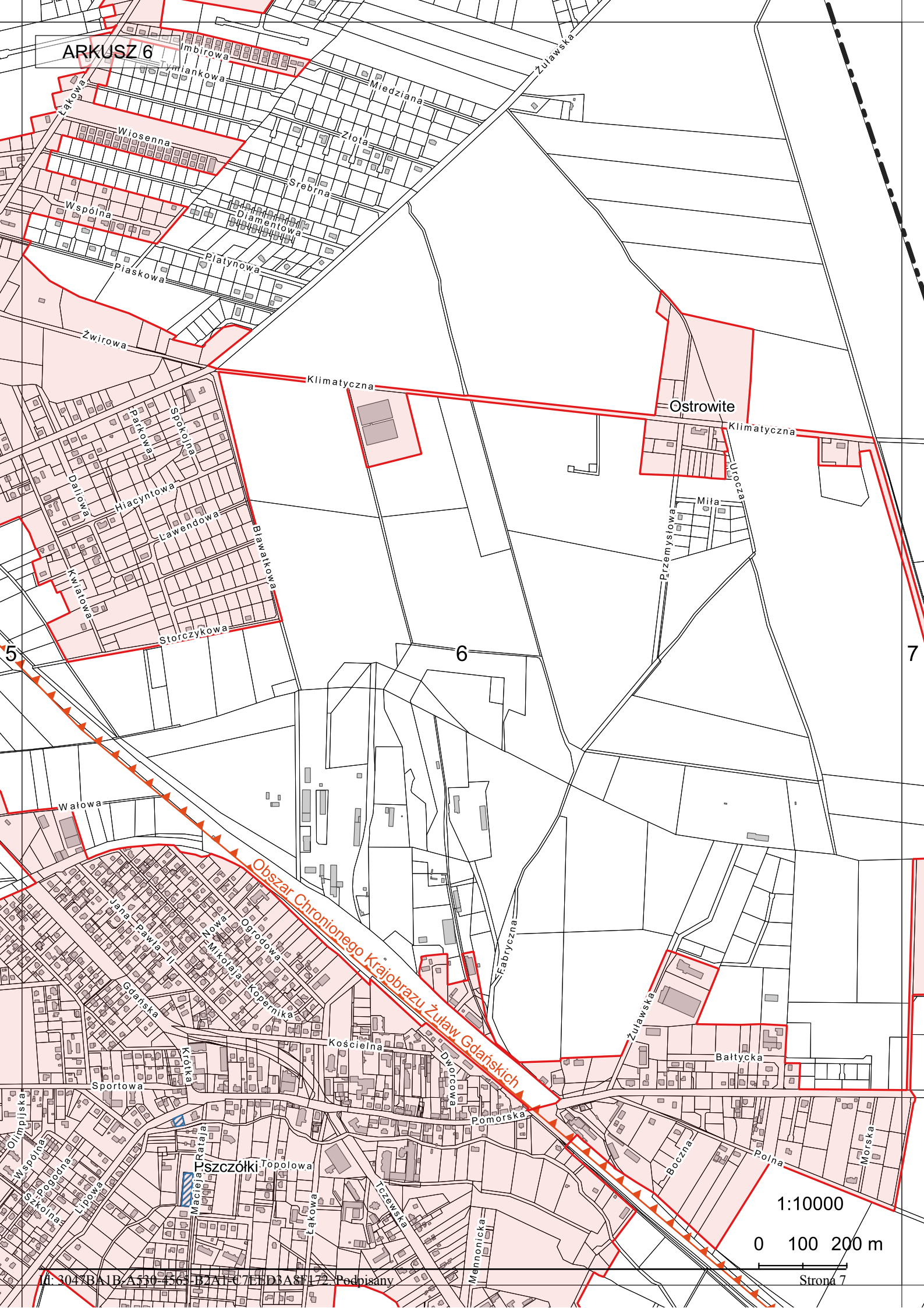


1:10000

0 100 200 m



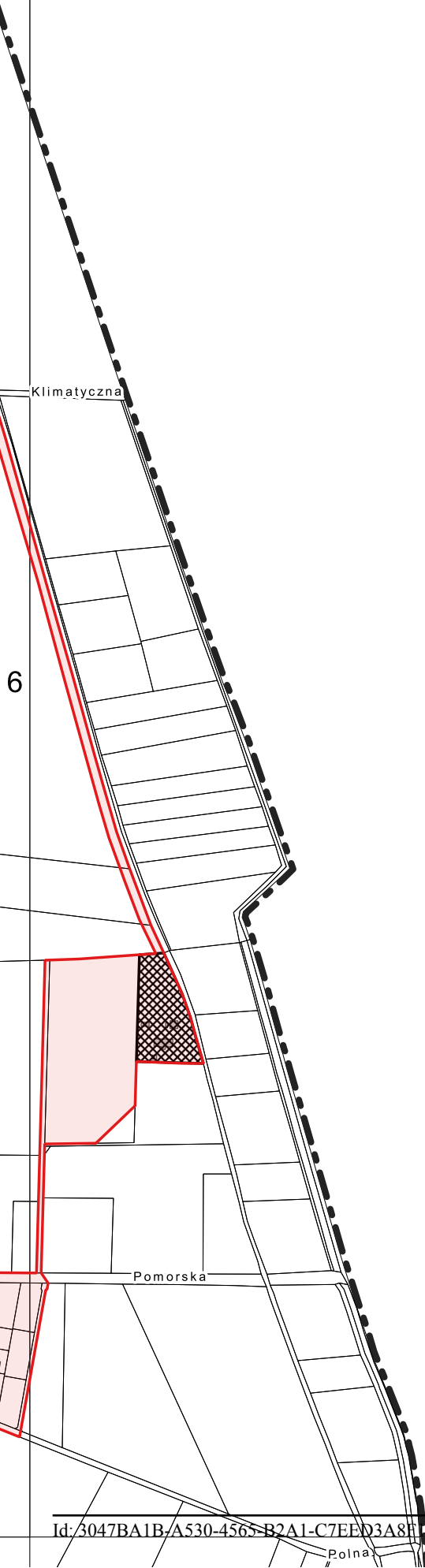
ARKUSZ 6



1:10000

0 100 200 m

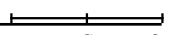
Strona 7

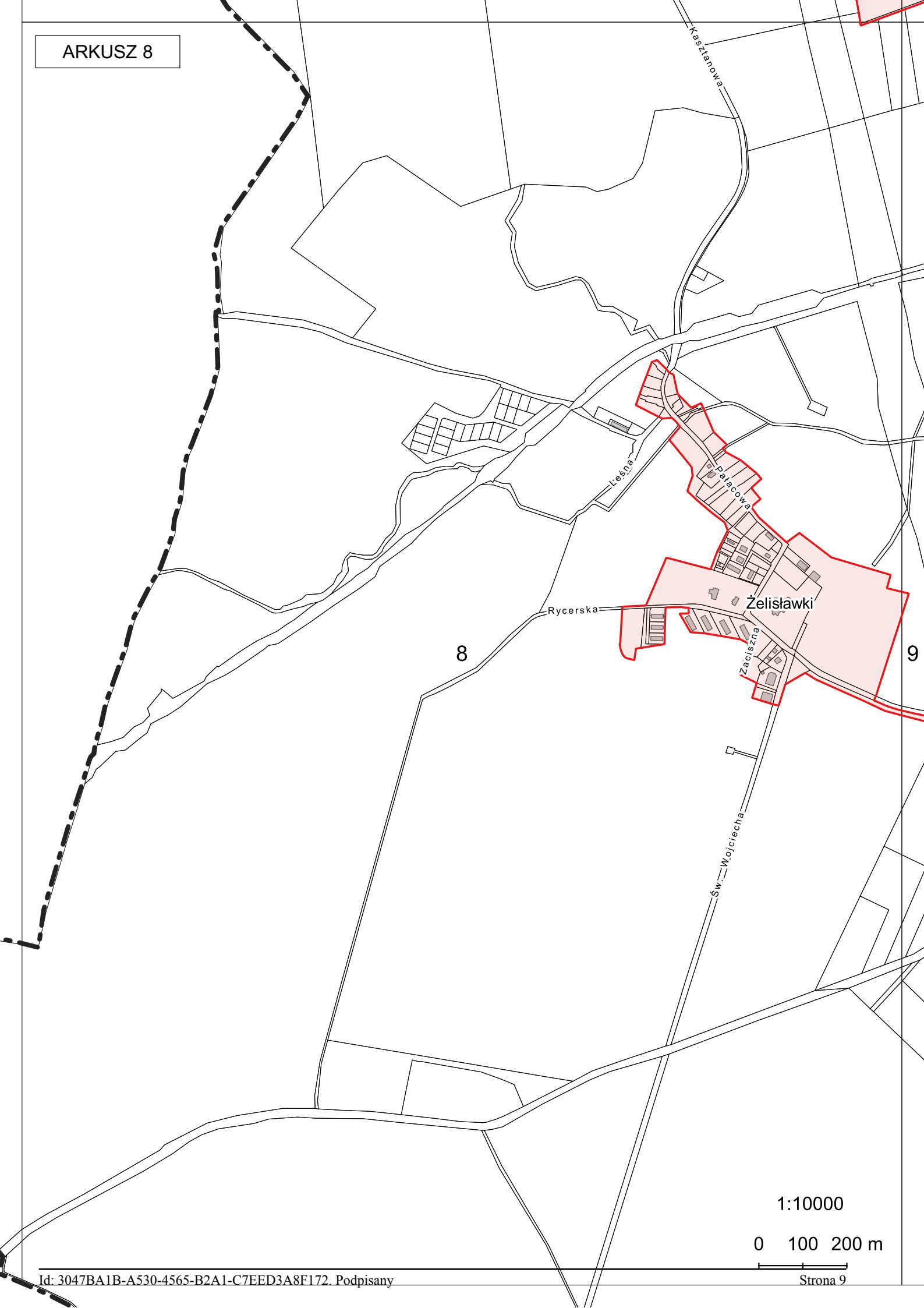


7

1:10000

0 100 200 m



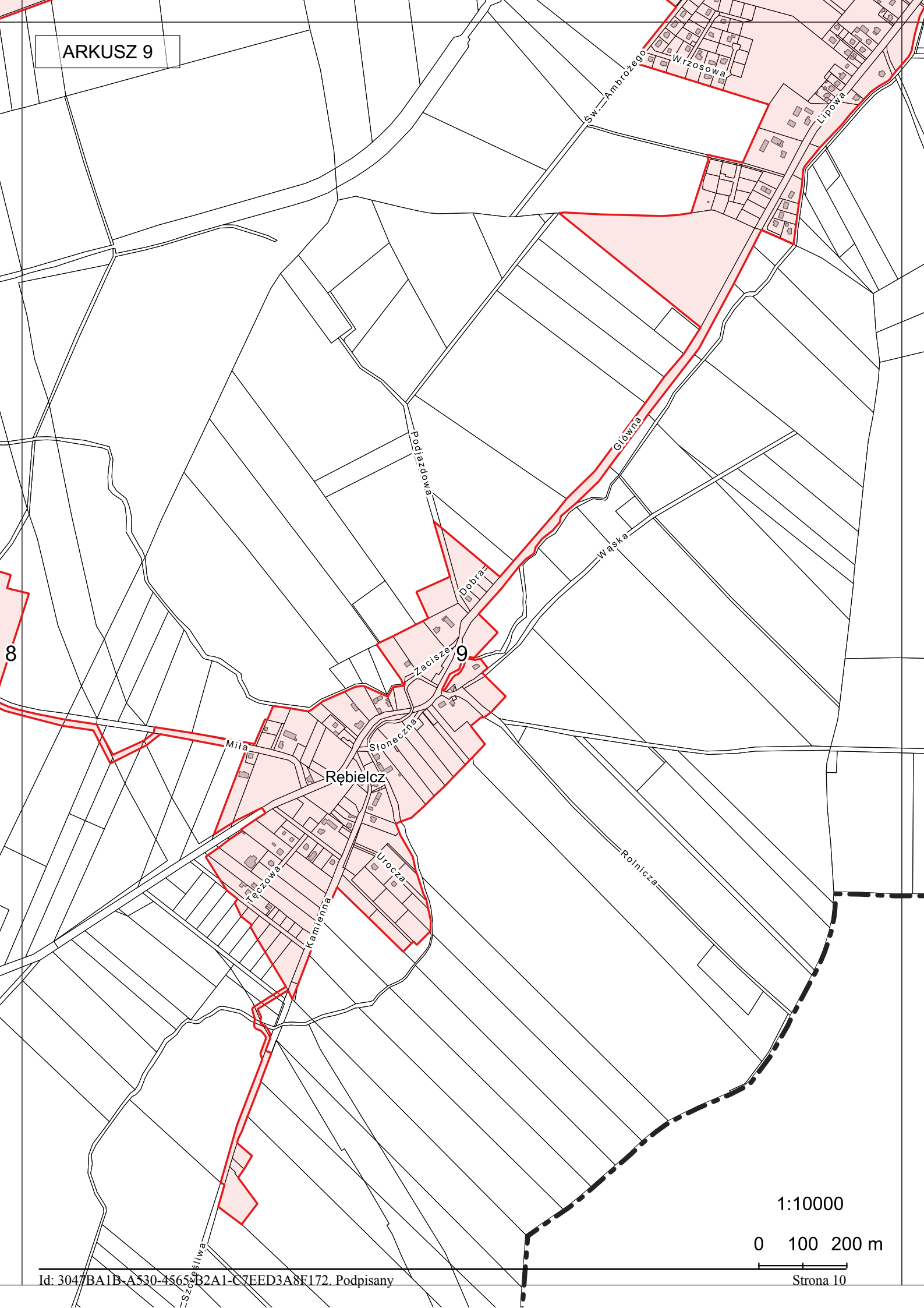


8

9

1:10000

0 100 200 m



8

9

1:10000

0 100 200 m

Strona 10

UZASADNIENIE

1. Przedmiot regulacji

Przedmiotem regulacji jest wyznaczenie aglomeracji Pszczółki z uwzględnieniem zmiany jej wielkości, a także obszaru i granic.

Przesłanką do przeprowadzenia weryfikacji i zmian obszaru oraz granic aglomeracji Pszczółki jest analiza zgodności RLM aglomeracji zgodnie z uchwałą wyznaczającą a RLM rzeczywistym aglomeracji. Analiza zmian równoważnej liczby mieszkańców wykazała, że wielkość RLM rz odbiega od RLM wyznaczonego uchwałą o ok. 9%. Włączenie dodatkowych terenów w obszar i granice aglomeracji Pszczółki spowodował wzrost rzeczywistej RLM aglomeracji do 9.537, co sprawiło odstępstwo pomiędzy RLM aglomeracji w uchwale wyznaczającej a rzeczywistym RLM wynikającym ze zmian w obszarze o ok. 14 %. Dopuszczalne odstępstwa pomiędzy RLM aglomeracji w uchwale wyznaczającej, a rzeczywistym RLM wynikającym ze zmian w obszarze i granicach aglomeracji wynosi 5%. W związku z powyższym różnica pomiędzy RLM uchwały a RLM rzeczywistym dla aglomeracji Pszczółki nie mieści się w dopuszczalnym przedziale.

Dodatkową przesłanką do przeprowadzenia weryfikacji i zmian obszaru i granic aglomeracji Pszczółki jest dokładne zweryfikowanie granic wyznaczonej aglomeracji. W 2014 r. wyznaczony obszar aglomeracji został przedstawiony na załączniku graficznym – mapie obszaru i granic Aglomeracji Pszczółki wykonanym w skali 1:25 000. Załącznik graficzny do obowiązującej uchwały wyznaczającej aglomerację z uwagi na skalę jest nieprecyzyjny. Dodatkowo na etapie weryfikacji obszaru i granic aglomeracji Pszczółki poddano weryfikacji obszary nieskanalizowane wyznaczonej aglomeracji.

W związku z art. 565 ust. 2 ustawy z dnia 20 lipca 2017 r. Prawo wodne, uchwała nr 810/XXXVII/14 Sejmiku Województwa Pomorskiego z dnia 24 lutego 2014 r. w sprawie likwidacji dotychczasowej aglomeracji Pszczółki i wyznaczenia aglomeracji Pszczółki (Dz. Urz. Woj. Pomorskiego z 2014 r. poz. 1105) zachowuje moc nie dłużej niż do dnia 31 grudnia 2020 r. Zasadne jest więc podjęcie uchwały w sprawie wyznaczenia nowej aglomeracji Pszczółki z uwzględnieniem zmiany jej wielkości, a także obszaru i granic.

2. Omówienie podstawy prawnej

W związku z wejściem w życie nowej ustawy z dnia 20 lipca 2017 r. Prawo wodne (t.j. Dz. U. z 2020 r., poz. 310 ze zm.), kompetencje w zakresie wyznaczania, zmiany lub likwidacji obszarów i granic aglomeracji przejęły samorządy gminne. W myśl art. 87 ust. 1, 2 i 3 cyt. ustawy, wyznaczenie aglomeracji następuje w drodze uchwały rady gminy będącej aktem prawa miejscowego.

3. Konsultacje wymagane przepisami prawa

Na podstawie art. 87 ust. 1 i ust. 4 ustawy Prawo wodne oraz art. 18 ust. 2 pkt 15 ustawy z dnia 8 marca 1990 r. o samorządzie gminnym, gminy zainteresowane wyznaczeniem aglomeracji przygotowują projekt uchwały wyznaczającej aglomerację, który podlega uzgodnieniu przez wójta, burmistrza lub prezydenta miasta z Wodami Polskimi, a w zakresie obszarów objętych przynajmniej jedną formą ochrony z właściwym regionalnym dyrektorem ochrony środowiska.

Agglomerację Pszczółki wyznacza się po uzgodnieniu z Państwowym Gospodarstwem Wodnym Wody Polskie oraz właściwym regionalnym dyrektorem ochrony środowiska.

Nowa aglomeracja Pszczółki została wyznaczona z konieczności aktualizacji RLM aglomeracji oraz granic i obszaru aglomeracji.

Pismem z dnia 10 września 2020 r. (znak RIG.7021.1.4.47.2019.SA.12), wystąpiono do Państwowego Gospodarstwa Wodnego Wody Polskie, Dyrektora Zarządu Zlewni Wód Polskich w Gdańsku z wnioskiem o uzgodnienie projektu uchwały w sprawie wyznaczenia obszaru i granic aglomeracji Pszczółki. W odpowiedzi na wniosek Państwowe Gospodarstwo Wodne Wody Polskie, Dyrektor Zarządu Zlewni Wód Polskich w Gdańsku postanowieniem z dnia 30 października 2020 r. (znak GD.ZZŚ.3.4032.1.2020.AKr.2) uzgodnił projekt uchwały w sprawie wyznaczenia obszaru i granic aglomeracji Pszczółki.

Pismem z dnia 10 września 2020 r. wystąpiono do Regionalnego Dyrektora Ochrony Środowiska w Gdańsku z wnioskiem o uzgodnienie projektu uchwały w sprawie wyznaczenia obszaru i granicy aglomeracji Pszczółki. Po zapoznaniu się z przedłożoną dokumentacją Regionalny Dyrektor Ochrony Środowiska w Gdańsku postanowieniem z dnia 21 września 2020 r. (znak RDOŚ-Gd-WOO.4221.03.13.2020.KSZ.1) uzgodnił projekt uchwały w sprawie wyznaczenia obszaru i granicy aglomeracji Pszczółki w zakresie ochrony przyrody i obszarów Natura 2000.

4. Uzasadnienie merytoryczne:

Aglomeracja Pszczółki została wyznaczona uchwałą Nr 810/XXXVII/14 Sejmiku Województwa Pomorskiego z dnia 24 lutego 2014 r. w sprawie likwidacji dotychczasowej aglomeracji Pszczółki i wyznaczenia aglomeracji Pszczółki (Dz. Urz. Woj. Pomorskiego z 2014 r. poz. 1105).

Zgodnie z ww. uchwałą wyznaczono aglomerację Pszczółki o równoważnej liczbie mieszkańców (RLM) 8 345, z oczyszczalnią ścieków w miejscowości Pszczółki, której obszar obejmuje położone w gminie Pszczółki miejscowości: Kleszczewko, Kolnik, Ostrowite, Pszczółki, Rębielcz, Różyny, Skowarcz, Ulkowy i Żeliszawki.

Obszar i granice aglomeracji Pszczółki zostały oznaczone na mapie w skali 1:25 000, stanowiącej załącznik do uchwały.

Obowiązująca Aglomeracja Pszczółki wymaga weryfikacji z uwagi na zmiany Rzeczywistej Liczby Mieszkańców (RLM) aglomeracji. Zweryfikowana wielkość równoważnej liczby mieszkańców aglomeracji została wyznaczona po zweryfikowaniu zakresu terytorialnego obszaru aglomeracji oraz w oparciu o weryfikację ewidencji ludności i budynków.

Zmiany wielkości RLM aglomeracji, na podstawie których wyznaczono nowe RLM aglomeracji wynikają ze:

- zmian demograficznych na obszarze aglomeracji;
- zrealizowanych inwestycji w zakresie wyposażenia w kanalizację zbiorczą na terenie gminy Pszczółki (zarówno w obszarze aglomeracji wyznaczonej w 2014 r., jaki i poza tym obszarem aglomeracji);
- weryfikacji ilości osób czasowo przebywających w aglomeracji (obiektów i miejsc noclegowych);
- przeprowadzanych weryfikacji i aktualizacji ewidencji zbiorników bezodpływowych oraz ewidencji przydomowych oczyszczalni ścieków prowadzonych przez urząd gminy.
- zmian w zakresie oczyszczania ścieków z obszaru aglomeracji – likwidacji oczyszczalni ścieków w miejscowości Różyny.

Obowiązująca aglomeracja Pszczółki wymaga również weryfikacji z uwagi na zmiany terytorialne obszaru i granicy aglomeracji. Z uwagi na dynamiczny rozwój zabudowy mieszkaniowej, obszary skanalizowane na terenie gminy znajdowały się poza obszarem wyznaczonej w 2014 r. aglomeracji Pszczółki. W wyniku weryfikacji obszaru i granic aglomeracji tereny poza obszarem wyznaczonej w 2014 r. aglomeracji Pszczółki zostały włączone w granice aglomeracji, zgodnie za stanem istniejącym systemu kanalizacji zbiorczej oraz z zamierzeniami inwestycyjnymi gminy.

Zgodnie z przeprowadzoną weryfikacją, w nowe granice obszaru aglomeracji Pszczółki wchodzić będzie obszar obejmujący położone w gminie Pszczółki miejscowości: Kleszczewko, Kolnik, Ostrowite, Pszczółki, Rębielcz, Różyny, Skowarcz, Ulkowy i Żeliszawki.

Wielkość projektowanej aglomeracji wyznacza się na RLM 9 537 z jedną oczyszczalnią ścieków

zlokalizowaną na terenie miejscowości Pszczółki.

Oczyszczalnia ścieków w Pszczółkach została wybudowana w 1997 r., a następnie została zmodernizowana w 2018 r. przez budowę dodatkowego reaktora biologicznego SBR. Modernizacja miała na celu zwiększenie przepustowości oczyszczalni i poprawienie efektywności oczyszczania w związku ze wzrostem ilości dopływających ścieków. Po przeprowadzonej modernizacji oczyszczalni ścieków nie wystąpiono o uzyskanie nowego pozwolenia wodnoprawnego z uwagi na ważność poprzedniej decyzji.

Planowane jest przeprowadzenie procedury uzyskania nowego pozwolenia ze wskazaniem poprawnej wielkości RLM projektowej oczyszczalni po przeprowadzonej modernizacji. Rzeczywiste RLM projektowe oczyszczalni jest większe od obecnie wskazywanego na podstawie obowiązującego pozwolenia wodnoprawnego.

Funkcjonująca na obszarze aglomeracji lokalna oczyszczalnia ścieków w miejscowości Różyny została zlikwidowana w maju 2020 r., a ścieki zbierane siecią kanalizacyjną w zlewni tej oczyszczalni spływają do zbiornika bezodpływowego, a następnie wywożone są taborem asenizacyjnym na obiekt oczyszczalni ścieków w miejscowości Pszczółki. Jest to rozwiązanie tymczasowe. Docelowo przewiduje się przekierowanie ścieków ze zlikwidowanej oczyszczalni ścieków w Różynach kolektorem tłocznym przesyłowym do zlewni kanalizacyjnej oczyszczalni ścieków w Pszczółkach.

W związku z weryfikacją wielkości, obszaru i granic aglomeracji wnioskuje się o:

- 1) zmianę wielkości aglomeracji wyrażonej w RLM ze względu na fakt, że wielkość ta jest wyznaczona po zweryfikowaniu zakresu terytorialnego oraz zweryfikowanych wielkości RLM wskazanych w wyliczeniu RLM rzeczywistego aglomeracji,
- 2) ponownego wyznaczenia zakresu terytorialnego obszaru aglomeracji (zmianę obszaru i granic aglomeracji) ze względu na uwarunkowania, wynikające z obecnej sytuacji w zakresie istniejącego systemu kanalizacji zbiorczej oraz zweryfikowane tereny aglomeracji dla obszarów planowanych do skanalizowania.

5. Ocena skutków regulacji

Wejście w życie uchwały nie obciąży budżetu Gminy Pszczółki i umożliwi ubieganie się o środki z funduszy celowych na realizację przedsięwzięć związanych z wyposażeniem aglomeracji w wymaganą sieć kanalizacyjną dla ścieków komunalnych zakończonych oczyszczalnią ścieków.