

ARK.2

MAPA SYTUACYJNO-WYSOKOŚCIOWA DO CELÓW PROJEKTOWYCH

SKALA 1: 500

Woj.: pomorskie
Gmina: Pszczółki
Ulica: Sienkiewicza i inne
Obręb: PSZCZÓŁKI
Nr dz.: 463 i inne
KERC: 4480/2010
Nr sekcji mapy
zasadniczej: 325.142.173.4, 174.1,
174.3, 174.4, 221.2, 222.1, 222.2

1. Poziom odniesienia "Kronsztadt"
2. Układ współrzędnych "1965"

W zakresie opracowania mapa aktualna
w dniu 25.02.2011 r.

Prace polowe i kameralne: inż. Tomasz Wysocki

Pruszcz Gdański, dnia 28.02.2011 r.

JOLANTA GOSZ
geodeta

84-240 Reda / ul. Łąkowa 15/10
nr upr. zaw. 18974 Warszawa
tel. (058) 778 03 66 / 0509 560 521

Sprawdziła: Jolanta Gosz, upr. nr 18974

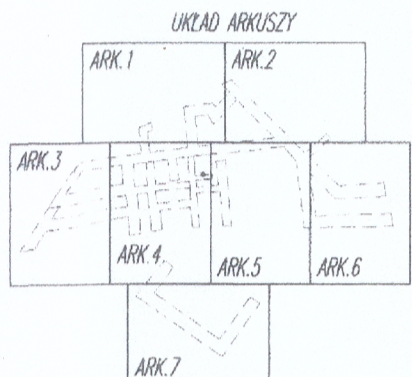
Na wylicza się w terenie innych nie wykazanych na mapie
urządzeń podobnych, które nie były zgłoszone do inwentaryzacji.

Właściciel, władający, inwestor są zobowiązani do ochrony
znaczków geodezyjnych na terenie inwestycji budowlanej - (nieruchomości)
(art.15, 48 p.l.3 Ustawy z dnia 17.05.1989 r.
Dz.U. 2010 nr 183 poz. 1287 - Prawo Geod. i Kart.)

Mapy sporządzona w technice numerycznej na podstawie
danych pozycjonalnych z zeskanowanych matryc mapy
zasadniczej w skali 1:1000, z pomiaru bezpośredniego i
z danych źródłowych, bez promiennego przesłania granic działek

----- zasięgi opracowania mapy do celów projektowych

**ZESPÓŁ UZGADNIANIA DOKUMENTACJI PROJEKTOWEJ
STAROSTWA POWIATOWEGO W PRUSZCZU GDAŃSKIM**
W granicach opracowania mapy występują
projektowane urządzenia uzgodnione w ZUDP.
zgodnie z treścią mapy



Pruszcz Gd., dn. 18.03.2011r. uzgodn. nr 451/2011r.

INSPEKTOR

Nawroby

Pruszcz Gdański, dnia 18.03.2011r.

STAROSTWO POWIATOWE
w Pruszczu Gdańskim

Wydział Geodezji Kartografii i Katastru

OSRODEK DOKUMENTACJI

GEODEZYJNO-KARTOGRAFICZNEJ

W obszarze opracowania mapy ----- dokonano
skanowania matryc mapy zasadniczej. Dokumenty z pomiaru
22-KM-2011

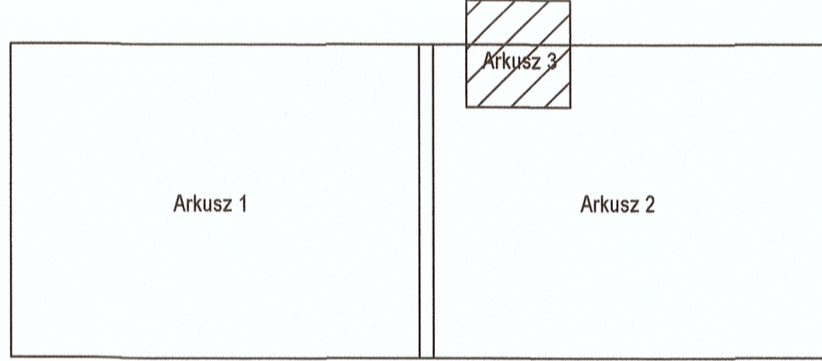
----- przesłano do zasobu powiatowego w dniu
20.09.2011 r. (zgodnie z art. 15, 48 p.l.3 Ustawy z dnia 17.05.1989 r.
Dz.U. 2010 nr 183 poz. 1287 - Prawo Geod. i Kart.)

----- Niniejsza mapa może służyć do celów projektowych.

----- Projektowane obszary budowlane wymagają pozwolenia
na budowę podlegają wyliczeniu i inwentaryzacji
powierzchni przez jednostki uprawnione
do wykonania przez geodęzyjnych

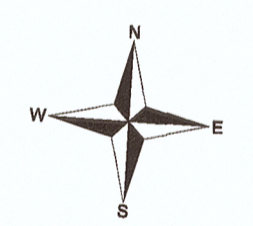
Pruszcz Gdański, dnia 22.09.2011

Rejon Sieci Gazowej Gdańsk udostępnia
podstawne materiały o przebiegu sieci gazowej
20/2011 2011.09.12
A. Szarych



LEGENDA:

- JEZDNIJA KOSTKA BETONOWA BRUKOWA SZARA, 8 cm
- JEZDNIJA NAWIERZCHNIA BITUMIENNA AC 8 S 70/100
- ZJAZD KOSTKA BETONOWA BRUKOWA CZERWONA, 8 cm
- CHODNIK KOSTKA BETONOWA BRUKOWA SZARA, 6 cm
- WYDZIELONE CIĄGI PIESZE KOSTKA BETONOWA BRUKOWA CZERWONA, 8 cm
- PARKING KOSTKA BETONOWA BRUKOWA CZERWONA, 8 cm
- KRAWĘŻNIKI BETONOWE 15x30 cm WYSTAJĄCE
- KRAWĘŻNIKI BETONOWE 15x30 cm WTOPIONE
- OBRIEŻA BETONOWE 8x30 cm
- OS PROJEKTOWANEJ DROGI
- PROJEKTOWANY WPUST DESZCZOWY - WP 01 / PROJEKTOWANY WPUST DESZCZOWY KRAWĘŻNIKOWY WP 01
- ISTNIEJĄCE DRZEWIA I KARPINY DO WYCINKI
- ISTNIEJĄCE OGRODZENIE DO PRZESTAWIENIA / MUR DO USUNIĘCIA
- Istniejąca sieć teletechniczna
- Projektowana sieć teletechniczna
- Likwidowana sieć teletechniczna



Jednostka projektowa:		Inwestor:		Nr archiwalny:
NORD Investments SA		Gmina Pszczółki, 83-032 Pszczółki, ul. Pomorska 18		2919/2011
80-748 Gdańsk, ul. Chmielna 26 tel. 58 30569 38-39, fax 58 305 69 40				Data: 2011.05
Inwestycja: Przebudowa dróg osiedlowych na terenie Gminy Pszczółki				Rys. nr 4.3
Obiekt, adres inwestycji: Pszczółki				Skala: 1:500
Nazwa rysunku: PLAN SYTUACYJNY				Branża: Teletechniczna
Projektował: inż. Jarosław Szczodrowski		Numer uprawnień Specjalność: DT-WBT/02354/02/U - telekomunikacyjna		Stadium: PB i W
Sprawdził: inż. Leszek Bartela		POM/0007/PWOT/07 - telekomunikacyjna		Podpis: